



ZŠ a MŠ
Praha-Vinoř

BEZPEČNÉ CESTY DO ŠKOLY



pěšky 
.....
městem

DOTAZNÍKOVÉ ŠETŘENÍ

ZŠ celkem 536 dětí

- ulice Prachovická 340 = 483 dětí
- Vinořské náměstí 22 = 53 dětí (2. třídy)

MŠ celkem 148 dětí

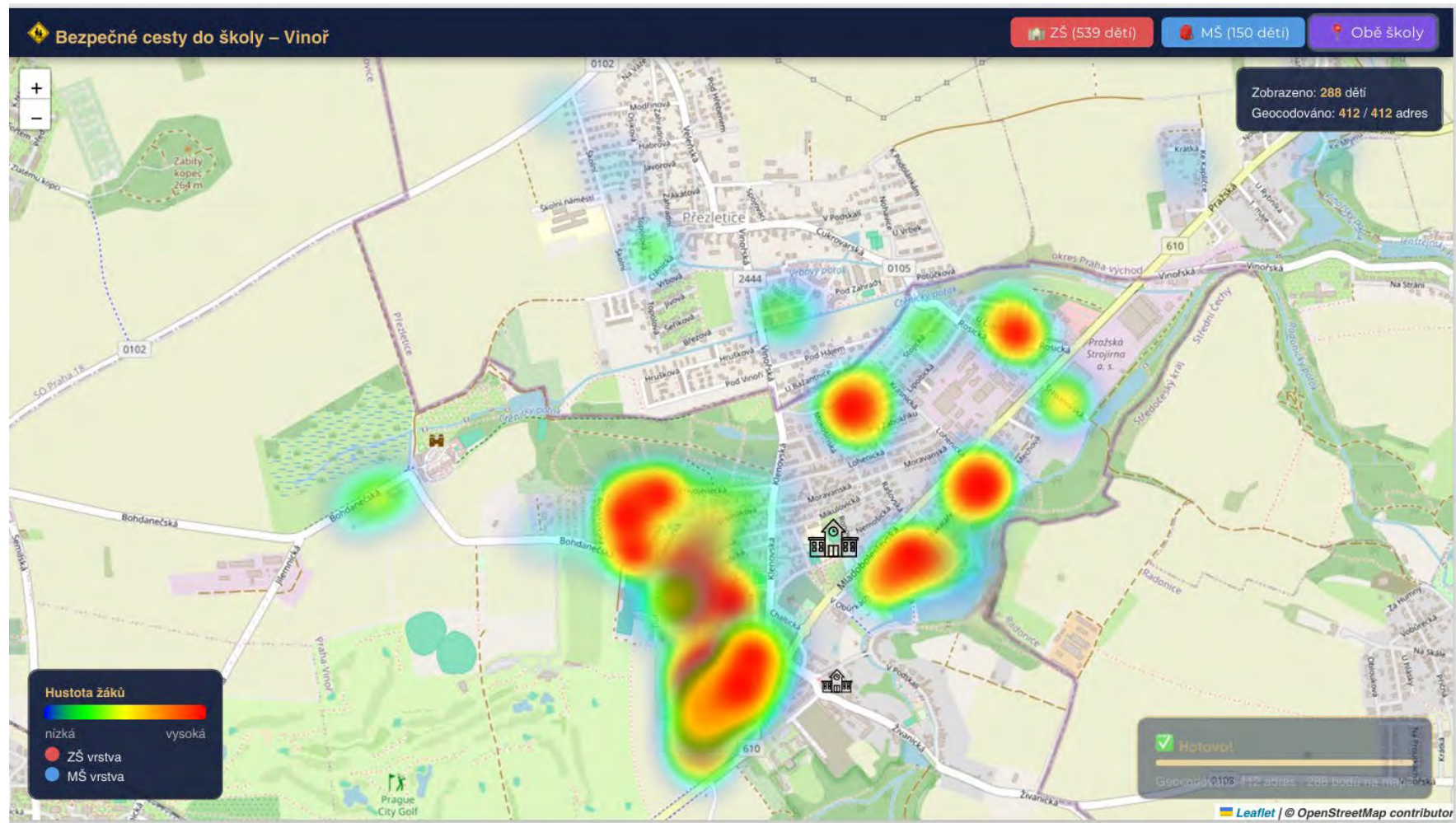
- ulice Mikulovická = 68 dětí
- ulice Prachovická = 38 dětí
- Vinořské náměstí = 42 dětí

V dotazníkovém šetření odpovědělo

308 dětí = 57 %

201 rodičů = cca 40 %

Bydliště dětí ZŠ Praha Vinoř

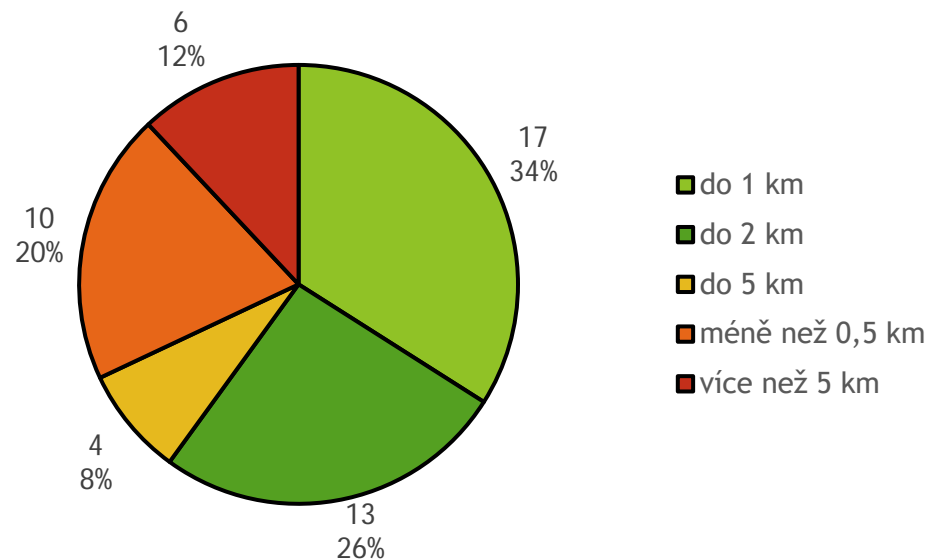


Vinořské náměstí

2. třídy

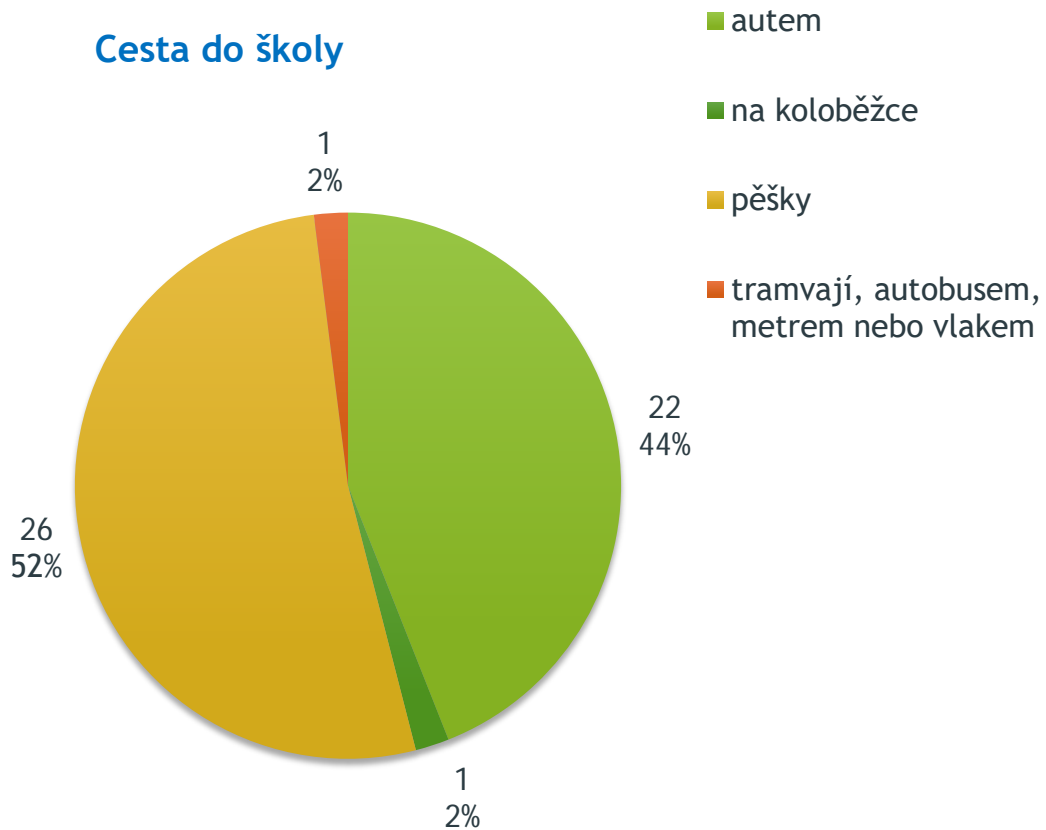
V jaké vzdálenosti od školy
bydlíš?

- ❖ 54 % dětí bydlí ve vzdálenosti do 1 km.
- ❖ 20 % dětí dojíždí ze vzdálenosti 5 a více km.

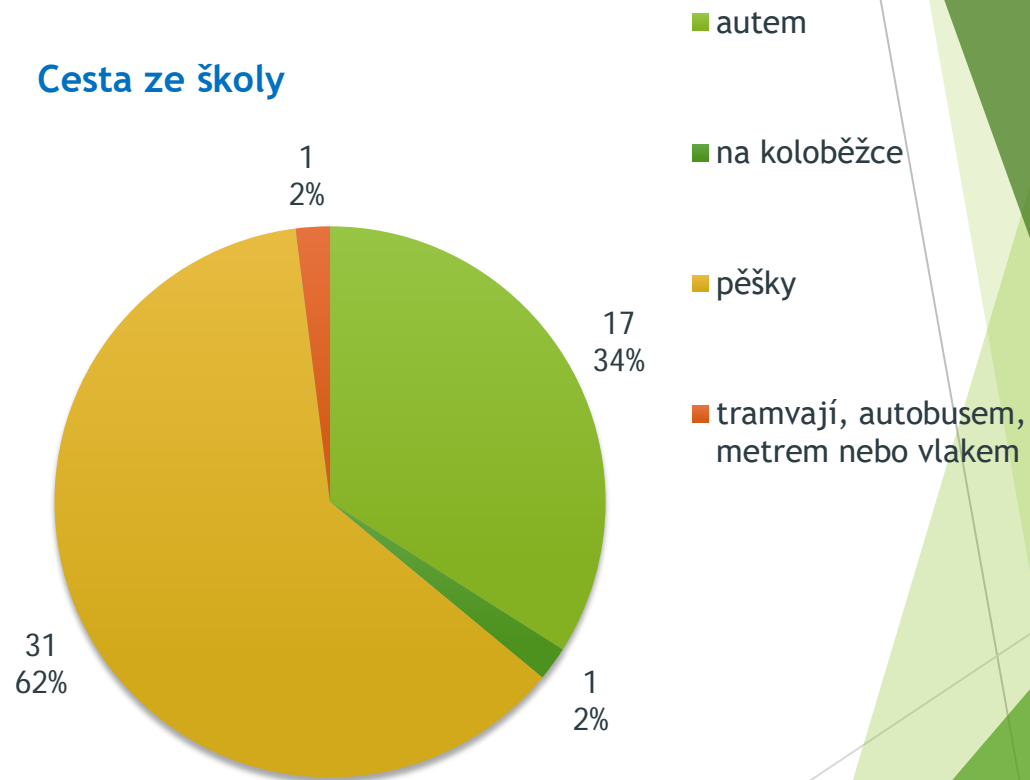


Vinořské náměstí 2. třídy

Cesta do školy



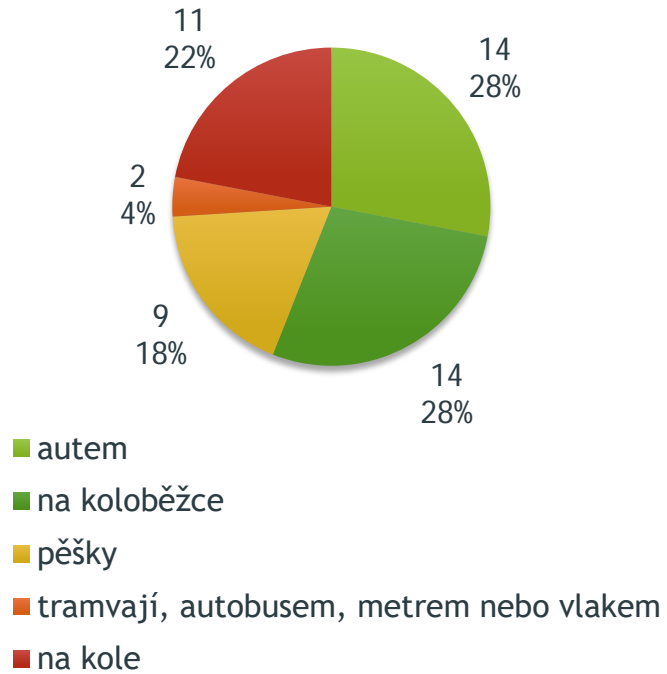
Cesta ze školy



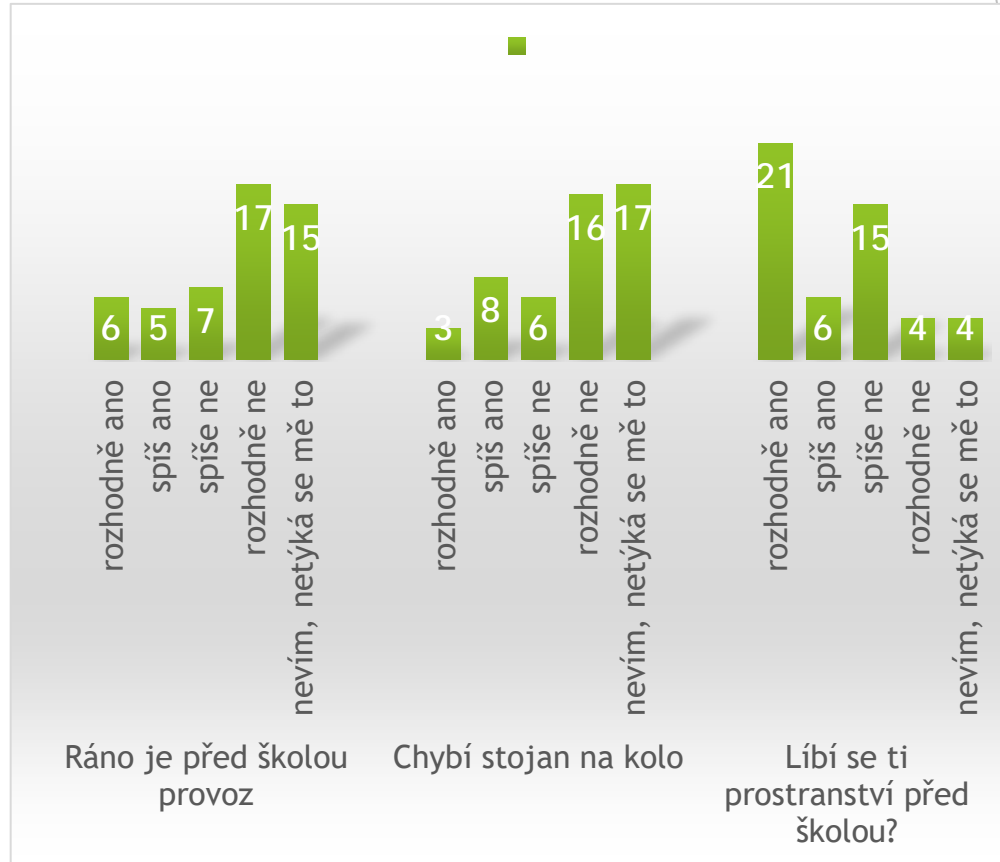
Vinořské náměstí

2. třídy

Jak by ses nejradši dopravoval do školy.



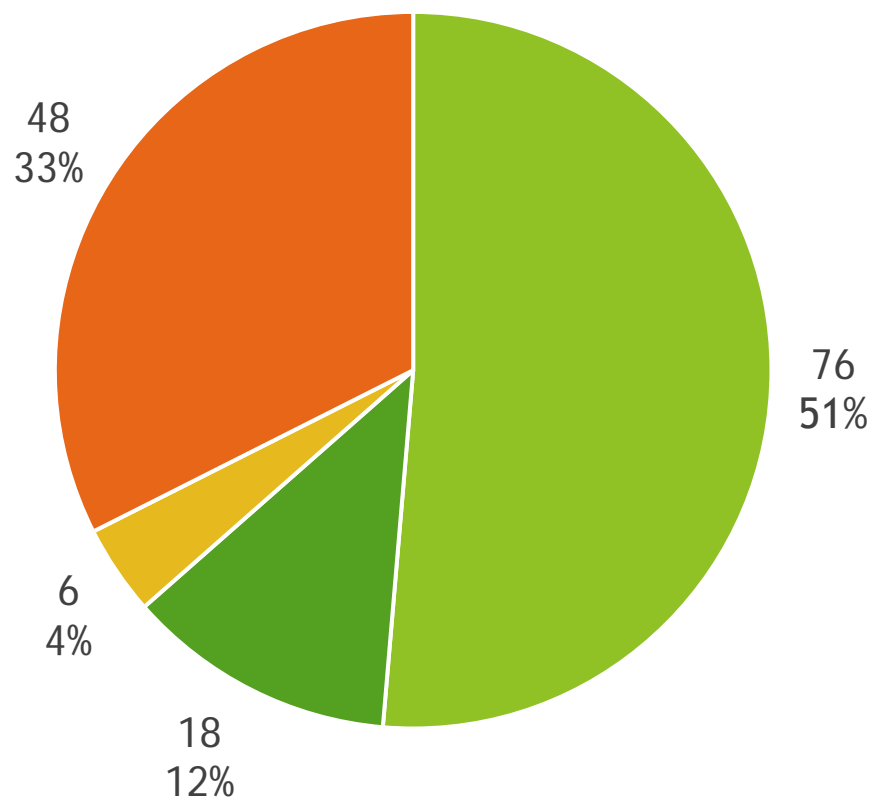
Co ti brání?



- ❖ Na koloběžce a na kole by rádo jezdilo do školy 50% dětí.
- ❖ Brání jim v tom nutnost přecházet na oběd a do družiny do jiné budovy, obavy rodičů a to, že není kam bezpečně uložit kola a koloběžky.
- ❖ Prostředí před školou se druhákům líbí a provoz jim přijde převážně přiměřený.

DOTAZNÍKOVÉ ŠETŘENÍ 1. - 3. ročník

Cesta do školy ti přijde...

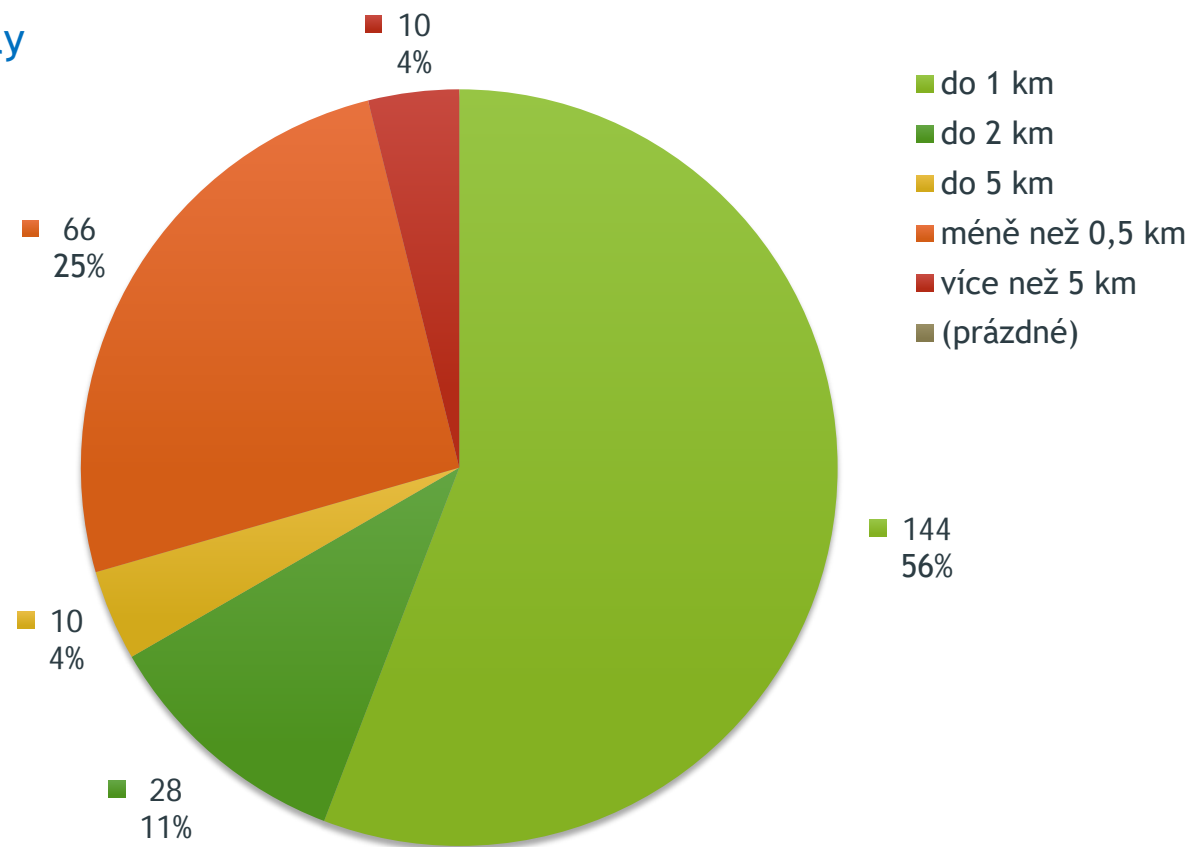


❖ Pro 86 % dětí je cesta do školy bezpečná a příjemná.

- bezpečná
- nebezpečná
- nepříjemná
- příjemná

ZŠ Prachovická

1. Vzdálenost bydliště od školy



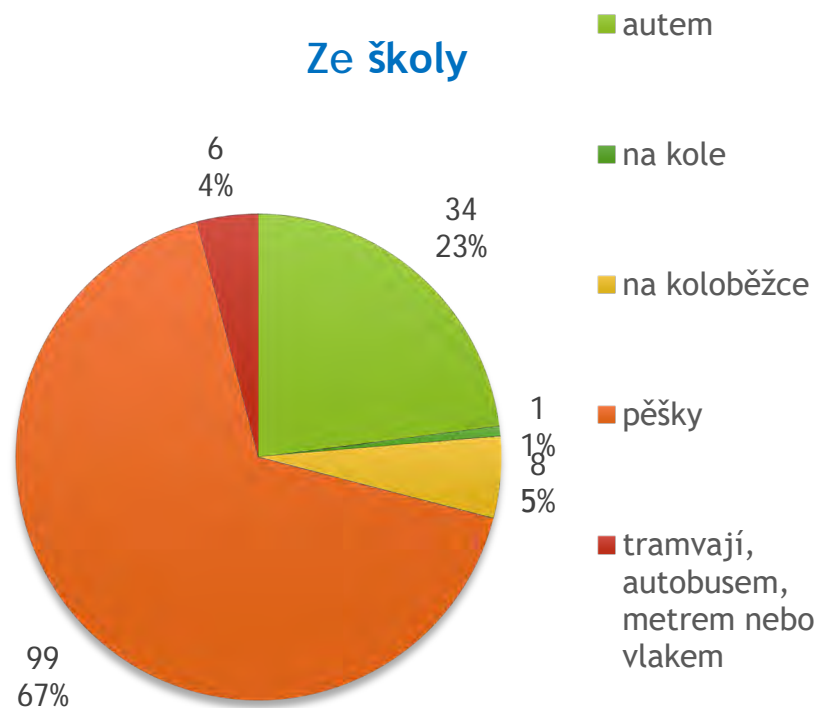
❖ 81 % dětí bydlí od školy do 1 km

Způsob dopravy do školy 1. stupeň

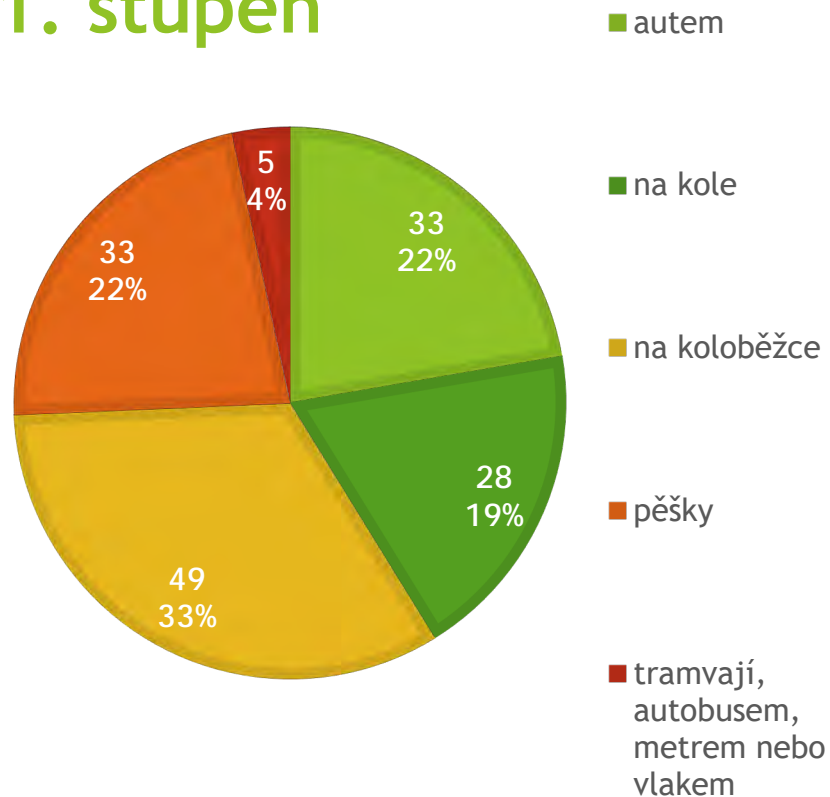
Do školy



Ze školy



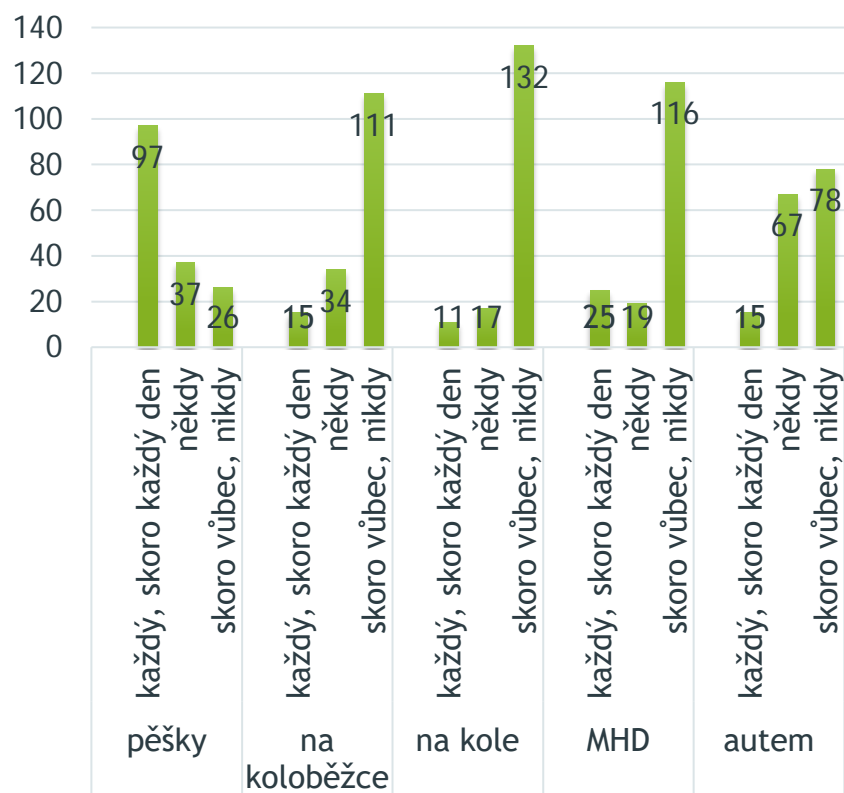
Preferovaný způsob dopravy a co mi brání 1. stupeň



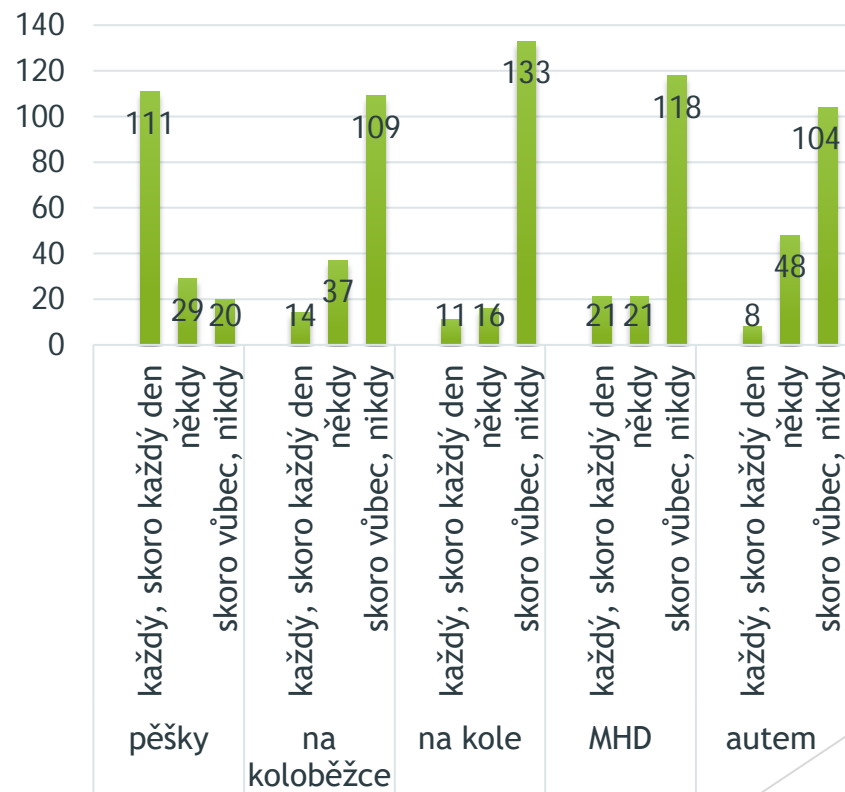
❖ 55 % kolo nebo koloběžku / 57 % nic jim v tom nebrání, 19 % starost rodičů (11 % vzdálenost od školy, 9 % bezpečné uložení kol...)

Způsob dopravy do školy 2. stupeň

Do školy

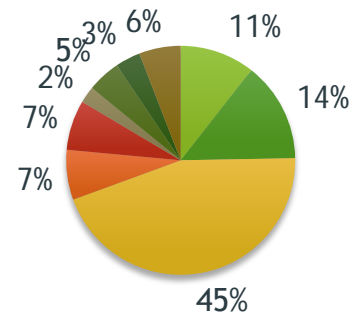
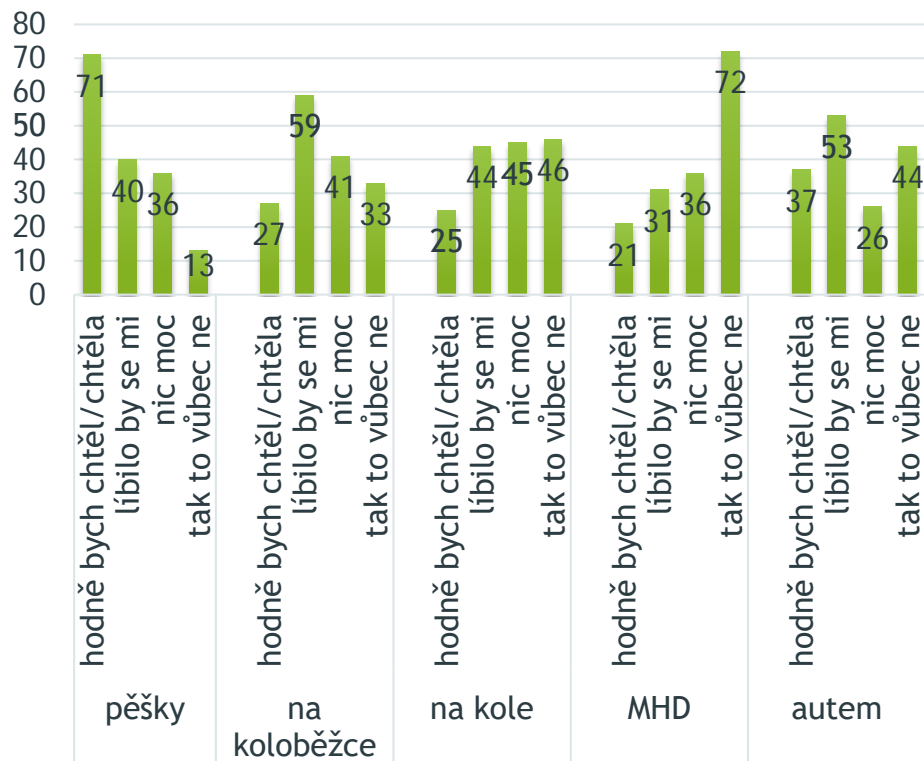


Ze školy



Preferovaný způsob dopravy a co mi brání

2. stupeň



- uložení koloběžky
- strach nebo nebezpečná cesta
- jezdím, jak chci
- vzdálenost
- chybí dopravní spojení
- chci školní autobus
- nemám koloběžku
- roční doba

❖ 43 % kolo, 53 % koloběžka, 69 % chodí pěšky / 45 % jezdí jak chce, 14 % má strach z nebezpečných míst, 11 % by uvítalo bezpečné uložení kol...

CO BY DĚTI CHTĚLY VYLEPŠIT

Doprava

- ❖ Rychlá auta, která nedávají přednost na přechodu.
- ❖ Kolony.
- ❖ Cizí auta před školou, auta učitelů nevadí.
- ❖ Více přechodů.
- ❖ Přehlednější křižovatky.

Autobus

- ❖ Lepší autobusová doprava, autobus jezdí jednou za hodinu, a když prší, jsme všichni mokří.
- ❖ Školní autobus od domu až ke škole.
- ❖ Levnější jízdenky na autobus.

Pro volný čas

- ❖ Lepší nájezdy a nějaké lepší zámky na skatky, hlídané stojany na kola.
- ❖ V okolí školy více místa na sezení a park.
- ❖ Školní hřiště s trávou, na fotbal, s atletickou dráhou.
- ❖ Větší přístřešek před školou.

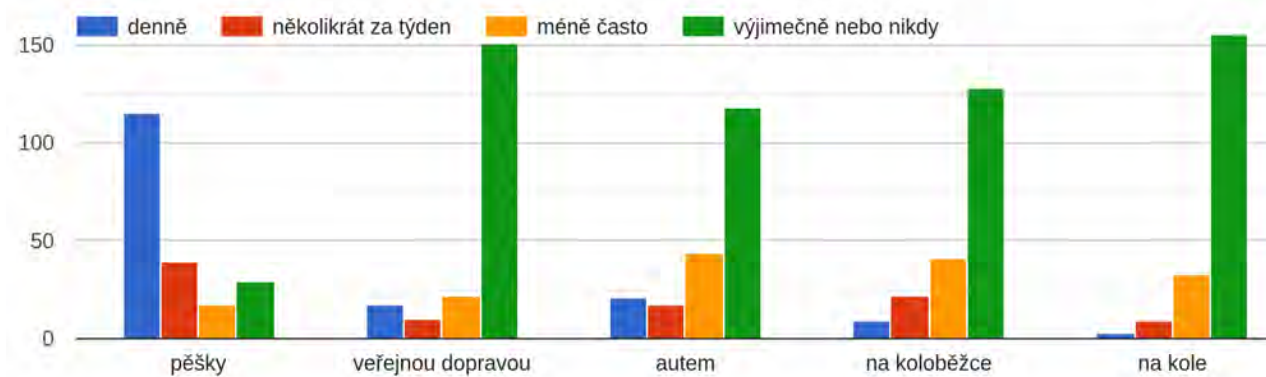
Pro lepší náladu



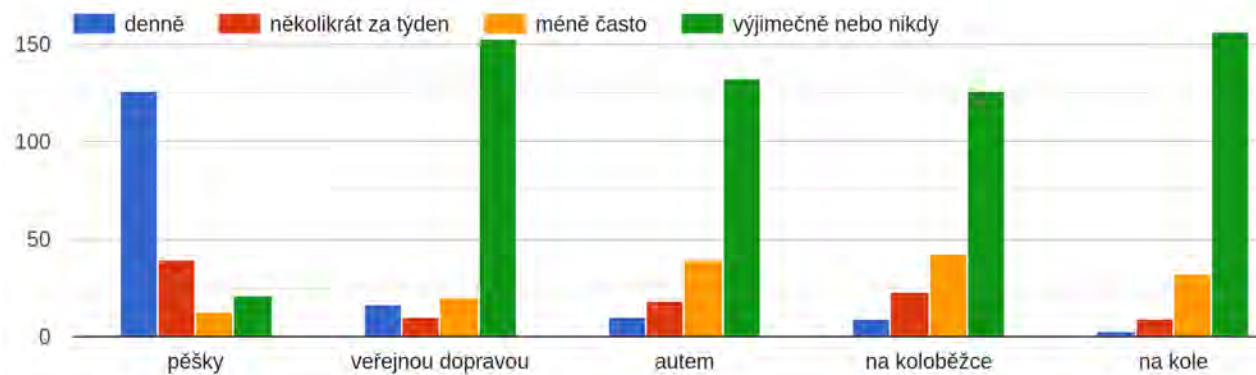
- ❖ Bistro v okolí školy, bazén, bubble tea, stánek se zmrzlinou, tobogán přímo do šatny.
- ❖ Ve škole místo zvonku pouštět písničky.
- ❖ Tabulku čokolády při příchodu do školy.

Dotazníkové šetření z pohledu rodičů

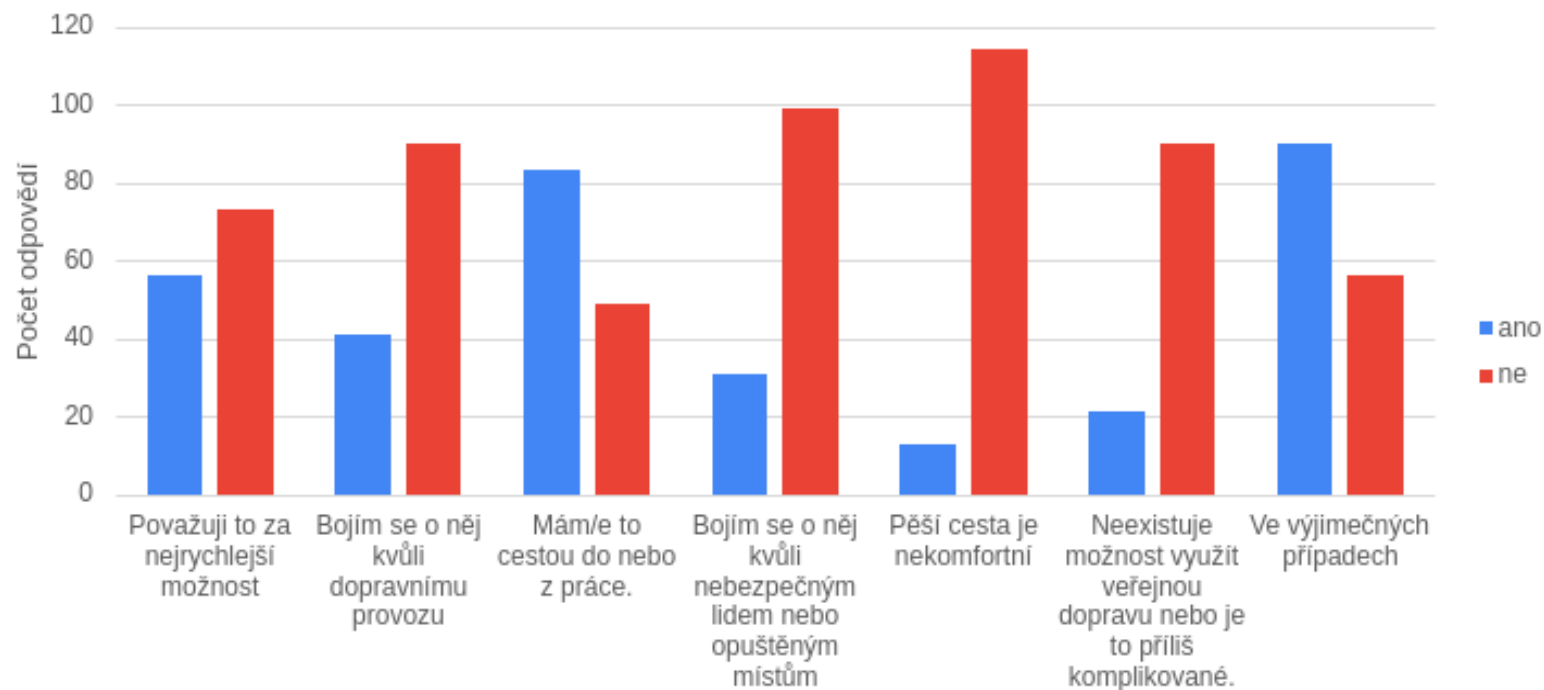
Jak často cestuje vaše dítě DO školy tímto způsobem?



Jak často cestuje vaše dítě ZE školy tímto způsobem?

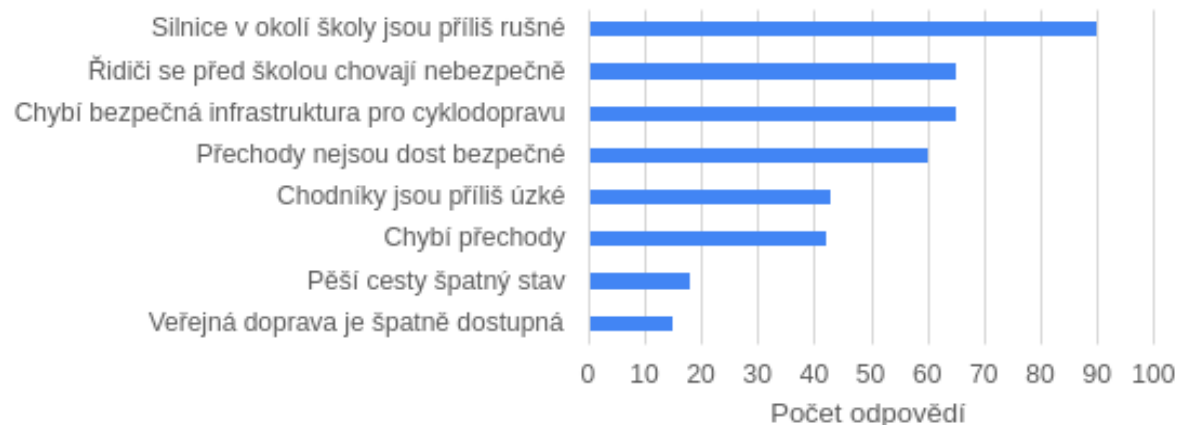


Pokud vozíte své dítě do alespoň někdy DO nebo ZE školy autem, jsou za tím tyto důvody:



- ❖ většina rodičů dováží dítě autem výjimečně nebo to mají cestou do práce (41 %) a je to pro ně nejrychlejší možnost (28 %)
- ❖ částečně se o děti bojí kvůli provozu a nebezpečným lidem

Týkají se vašeho dítěte tyto problémy?



- ❖ nejčastěji se dovolávají možnosti bezpečného uložení kol a koloběžek (86 %)
- ❖ snížení rychlosti aut a zklidnění dopravy (71 %)
- ❖ „školní ulici“ volilo 44 %, 47 % nesouhlasí s touto variantou (zbytek neví)

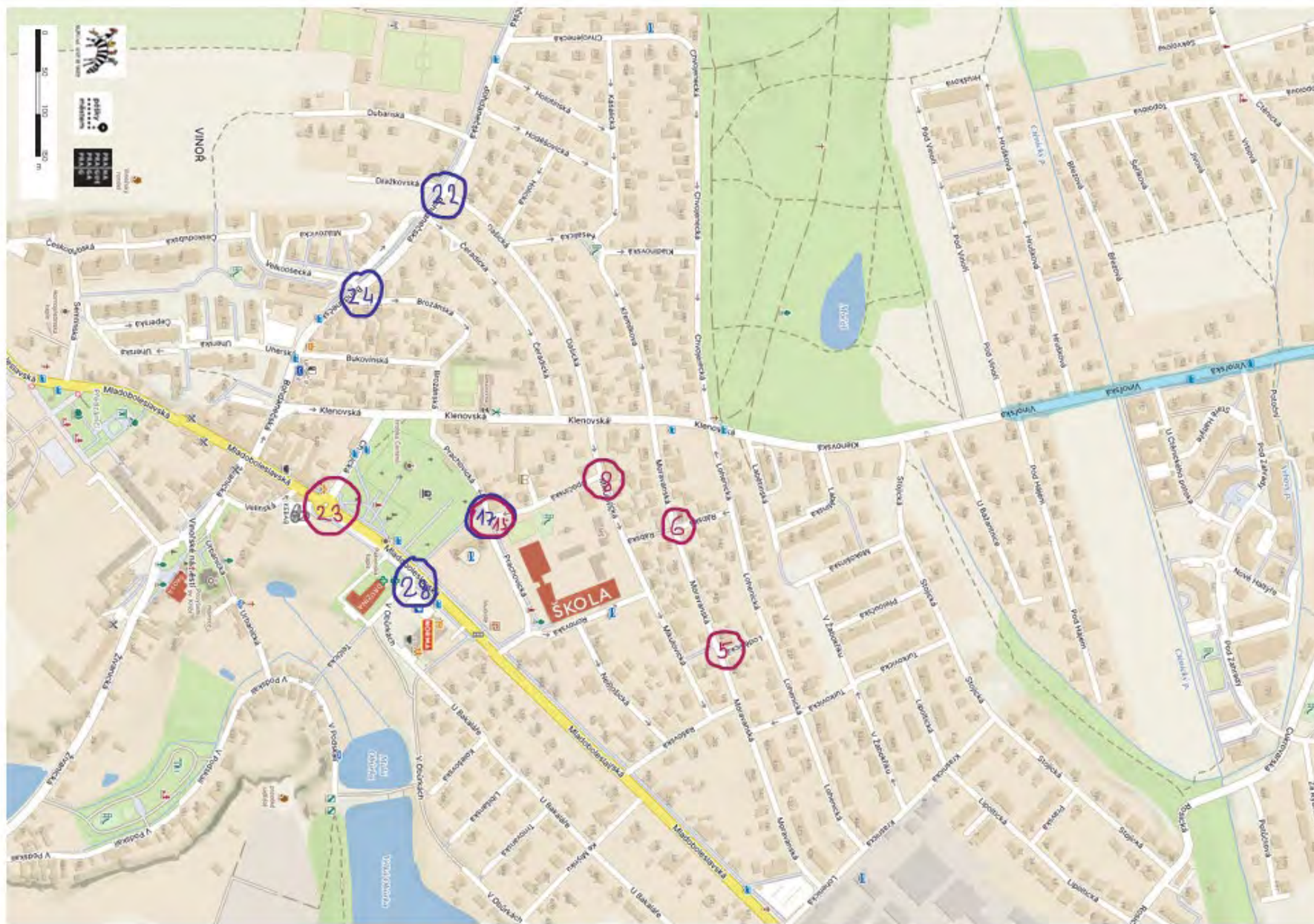
Návrhy rodičů k zlepšení:



CO BY RODIČE CHTĚLI VYLEPŠIT

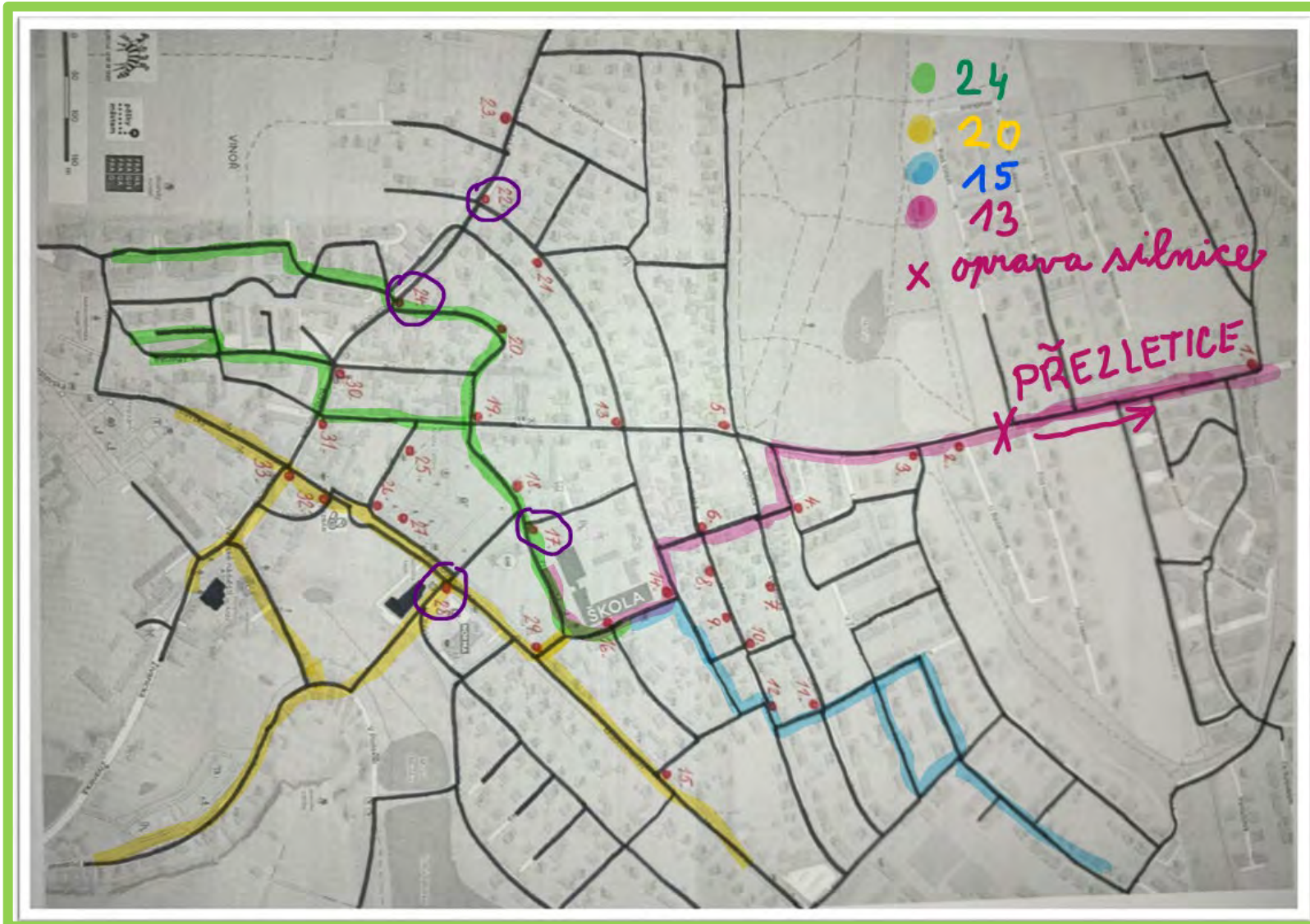
- ❖ Přechod v blízkosti školy, kde je semafor, hodně často jezdí řidiči na červenou a koukají do mobilů. Určitě by bylo dobré, aby ten přechod na silnici blikal.
- ❖ Omezit dopravu pro všechny, nechat pouze pro ty, co mají trvalé bydliště v ulici.
- ❖ Cesta do školy je po vedlejší silnici, kde nejsou chodníky! Chodí tu dost rodičů a i děti samotné. Takže děti musí uskočit do trávy nebo mezi auty. Řidiči v této oblasti jezdí dost rychle! Jedná se o ulici Nemošickou.
- ❖ Na přechodech chybí semaforey, které by usnadnily přechody přes velmi rušné silnice.
- ❖ Strážník městské policie na cestě do školy na Vnořské náměstí (Mladoboleslavská ulice).
- ❖ Dítě je z vedlejší vesnice, se kterou není Vnoř spojena cyklostezkou mimo hlavní silnici. Jízda na kole je tedy nebezpečná, stejně tak jako cesta pěšky. Do školy i ze školy musí přejít hlavní silnici. MHD má dlouhé intervaly a častá velká zpoždění (občas nějaký autobus i vynechá). Pak musím dítě dovézt autem. U školy je nedostatečný počet míst k parkování. V případě třídních schůzek jsou rodiče bydlení mimo Vnoř pokutováni za parkování mimo vyznačená místa.
- ❖ Řidiči často stojí zaparkovaní u školy se zapnutým motorem. Je problém dýchat, když mezi nimi procházíme.
- ❖ Leč je před starou vnořskou školou pěší zóna a zákaz parkování, rodiče vozící své děti do školy autem, standardně parkují v této pěší zóně a nevyužívají přílehlá parkovací místa. Zpět do hlavní silnice pak vycouvávají přes přechod pro chodce, po kterém děti přicházejí do školy. Některé děti přicházející do školy přes přechod na Vnořském náměstí se musí při příchodu do školy proplétat mezi parkujícími, vozidly která vyjíždějí a zajíždějí a vznikají tak nebezpečné situace.
- ❖ Určitě bychom přivítali umístění více stojanů na kola a koloběžky u školy.

Nebezpečná místa ZŠ a MŠ



Zpracováno 26 třídních map = 96 %

Základní škola 1. - 9. ročník



Nebezpečná místa

- ▶ 1) Nebezpečné místo.
- ▶ 2) Ulice Klenovská - úzký chodník.
- ▶ 3) Chybí zde přechod, silný provoz. Auta jezdí rychle i ze zatáčky, většinou nezastaví.
- ▶ 4) Nepřehledná křižovatka.
- ▶ 5) Nedostatek pouličního osvětlení.
- ▶ 6) Není zde přechod, horší viditelnost na silnici.
- ▶ 7) Nepřehledná silnice z důvodu parkovacích míst.
- ▶ 8) Nepřehledná silnice z důvodu parkovacích míst.
- ▶ 9) Stojí zde děsivý dům, děti se tudy bojí procházet.
- ▶ 10) Chybí zde přechod, nepřehledný výhled.
- ▶ 11) Šikmá křižovatka, není zde pořádně vidět.



Nebezpečná místa

- ▶ 12) Špatně zaparkovaná auta, horší viditelnost, chybí zde přechod.
- ▶ 13) Nebezpečná křižovatka, rychlá jízda aut, auta nezastaví na přechodu.
- ▶ 14) Chybí zde přechod.
- ▶ 15) Není vidět do zatačky.
- ▶ 16) Nedá se zde v klidu projít, neustále zde jezdí auta.
- ▶ 17) Nepřehledný výjezd od Vincenta, problém jednosměrky bez chodníku.
- ▶ 18) Nebezpečné místo.
- ▶ 19) Pokud není přítomna městská policie, je přechod nebezpečný. Rychlá jízda aut u přechodu.
- ▶ 20) Nebezpečné místo.
- ▶ 21) Není zde přechod, silný provoz, z odbočujících ulic nejsou chodníky.
- ▶ 22) Chybí zde přechod, nepřehledná silnice.



Nebezpečná místa

- ▶ 23) Chybí zde přechod.
- ▶ 24) Přechod - silný provoz, přechod je u zatáčky, je zde špatně vidět.
- ▶ 25) Zastávka MHD, není zde vyznačený přechod.
- ▶ 26) Silný provoz, není vidět za zatáčku.
- ▶ 27) Opilí lidé, kteří se zde scházejí.
- ▶ 28) Chybí zde přechod, problém přejít.
- ▶ 29) Chybí zde přechod, silný provoz.
- ▶ 30) Není zde přechod, silný provoz, není pořádně vidět.
- ▶ 31) Není zde přechod, úzké chodníky.
- ▶ 32) Nebezpečný přechod, auta parkují na chodníku.
- ▶ 33) Nebezpečná křižovatka, příliš mnoho aut.



Přehled nebezpečných míst ZŠ

ZŠ	1	2	3	4	5	6	7	8	9	10	11	12	13	14	15	16	17	18	19	20	21	22	23	24	25	26	27	28	29	30	31	32	33			
1.A																X												X								
1.B																																				
2.A										X																										
2.B									X			X											X									X	X			
2.C																																				
3.A																																				
3.B																																				
3.C																		X														X				
4.A																	X							X				X								
4.B															X		X						X						X			X				
4.C					X						X		X																X							
5.A													X	X	X		X				X					X		X	X	X						
5.B				X									X						X				X	X				X	X							
5.C		X																														X				
6.A	X				X		X	X	X				X		X	X	X	X	X					X												
6.B		X															X						X								X					
6.C																												X								
7.A									X																			X		X						
7.B																																				
7.C				X		X	X	X					X																							
8.A																																				
8.B		X	X																					X												
8.C																													X							
8.D													X										X	X												
9.A																							X													
9.B				X												X			X					X							X					
9.C																			X						X		X									
	1	1	2	1	3	2	1	1	2	4	1	1	4	4	2	2	5	2	3	1	1	5	1	6	1	1	2	7	2	3	3	1	1			

17 - Opočinská x Prachovická = Nepřehledný výjezd od Vincenta, problém jednosměrky bez chodníku

22 - Dražkovská x Dašická = Chybí zde přechod, nepřehledná silnice

24 - Bohdanečská x Brozanská = Přechod - silný provoz, přechod je u zatáčky, je zde špatně vidět

28 - Mladoboleslavská x V Obůrkách = Chybí zde přechod, problém přejít.



č. 17 Opočinská X Prachovická

- ❖ Nepřehledný výjezd od Vincenta, problém jednosměrky bez chodníku



č. 17 Opočínská X Prachovická



č. 22 Dražkovská x Dašická

❖ Chybí zde přechod,
nepřehledná silnice



č. 22 Dražkovská X Dašická



č. 24 Bohdanečská x Brozánská


- ❖ Přechod - silný provoz, přechod je u zatačky, je zde špatně vidět



č. 24 Bohdanečská X Brozánská



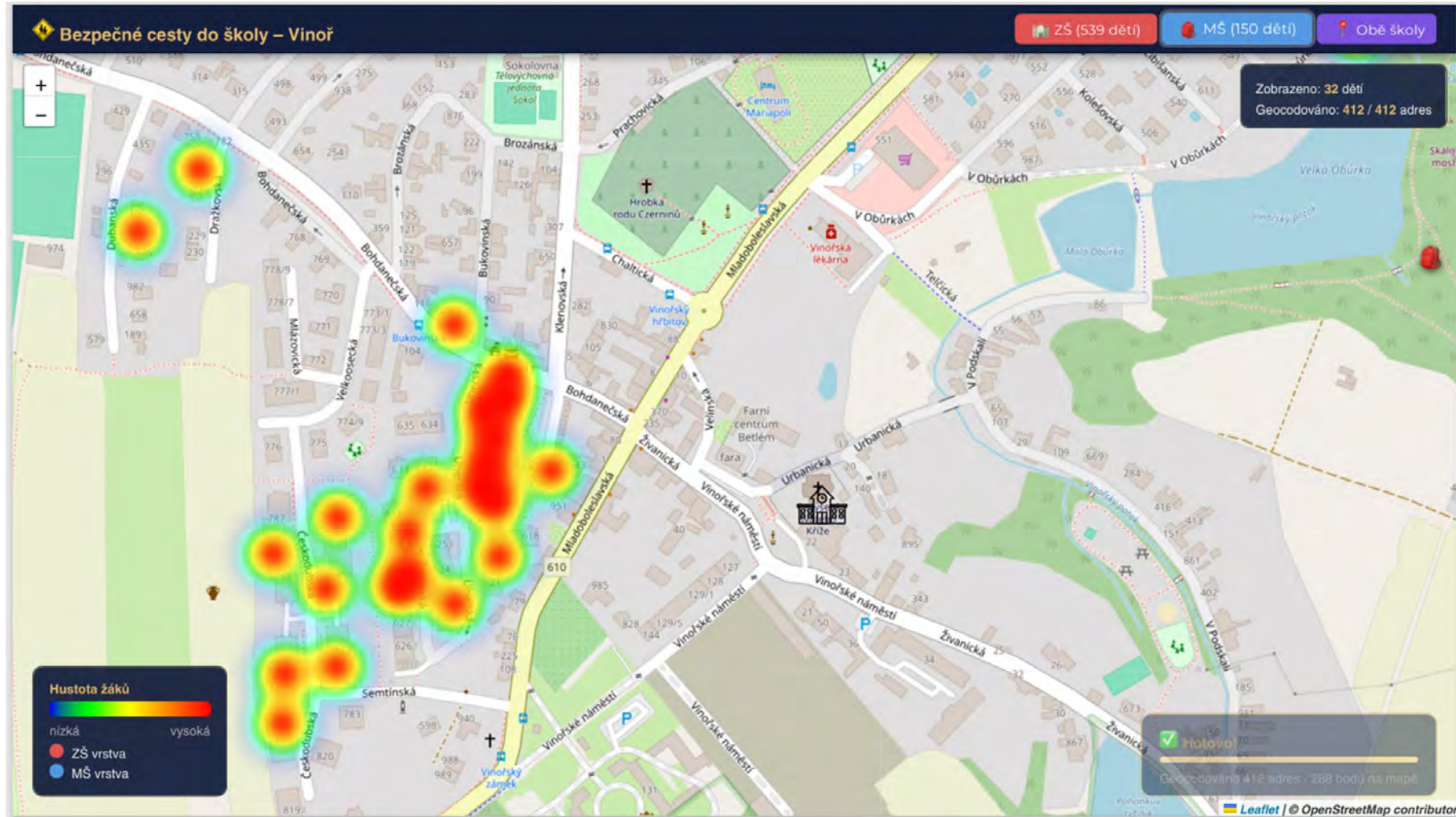
č. 28 Mladoboleslavská x V Obůrkách



❖ Momentálně je parkoviště před Normou v rekonstrukci včetně tohoto místa.



Bydliště dětí MŠ Praha Vinoř



Nebezpečná místa

- ▶ 1) Stojická - vyšší provoz, není zde dodržovaná rychlost.
- ▶ 2) Krasnická - auta zde jezdí velmi rychle, nedodržují rychlost.
- ▶ 3) Křižovatka do čtyř směrů, auta zde jezdí rychle.
- ▶ 4) Není zde přechod pro chodce, chodník, auta jezdí rychle.
- ▶ 5) Kvůli zaparkovaným autům je zde špatně vidět, není zde přechod.
- ▶ 6) Vysoká rychlost jedoucích aut, auta parkují po obou stranách, projíždějící auto nejde vidět. Malé děti nevidí přes kapoty aut.
- ▶ 7) Příliš úzký chodník, ráno je zde silný provoz.
- ▶ 8) Nebezpečné přecházení, auta nedávají přednost, jezdí rychle.
- ▶ 9) Před MŠ projíždějí auta příliš rychle, parkoviště před školkou vždy plné, slouží spíše jako vrakoviště nebo dlouhodobé parkování.
- ▶ 10) Před ZŠ u popelnic nemohou děti občas projít a musí vstoupit do silnice.
- ▶ 11) Mikulovická - hustý nepřehledný provoz. Překračování povolené rychlosti.
- ▶ 12) Není zde přechod pro chodce, chodník, auta jezdí rychle.



Nebezpečná místa

- ▶ 13) Auta parkují na chodníku u autoservisu, děti musí jít po silnici, může přijet auto ze zatáčky. Nelze projít s kočárkem.
- ▶ 14) Silný provoz, auta málo pouští chodce, jezdí zde rychle.
- ▶ 15) Nebezpečná zatáčka na křižovatce v pěší zóně, chybí zde chodník.
- ▶ 16) Nedá se zde v klidu projít, neustále zde jezdí auta.
- ▶ 17) Chybí zde přechod pro chodce.
- ▶ 18) Silný ranní provoz.
- ▶ 19) Chodci nejsou zprava na přechodu pořádně vidět, rychle jedoucí auta.
- ▶ 20) Přechod u pošty - auta stojící podél silnice, malé dítě nejde za auty vidět a samo také nevidí.
- ▶ 21) Nepřehledná křižovatka, rychle odbočující auta, bezohlední řidiči, zbytečný chodník, který nikam nevede.
- ▶ 22) Frekventovaná křižovatka, auta parkují u chodníku, nejde přes ně vidět.
- ▶ 23) Kruhový objezd - auta stojící u objezdu, nelze bezpečně přejít.
- ▶ 24) U Bakaláře - i když je zde pěší zóna, auta jezdí velmi rychle.



Přehled nebezpečných míst MŠ

MŠ	1	2	3	4	5	6	7	8	9	10	11	12	13	14	15	16	17	18	19	20	21	22	23
Ve	x								x	x	x		x	x	x	x		x	x				
So					x	x		x								x				x			
Vč			x		x		x	x							x								x
Ho		x		x		x	x	x				x											
Ja		x			x	x		x					x		x		x	x			x		x
Za																					X		x
Št																							
	1	2	1	1	3	3	2	4	1	1	1	1	2	1	3	2	1	2	1	1	2	0	3



5 - Loděnická x Moravanská = není přechod, není vidět přes zaparkovaná auta

6 - Rábská x Moravanská = Vysoká rychlost jedoucích aut, auta parkují po obou stranách, projíždějící auto nejde vidět. Malé děti nevidí přes kapoty aut

8 - Mikulovická x Opočinská = Nebezpečné přecházení, auta nedávají přednost, jezdí rychle

15 - Opočinská x Prachovická = Nebezpečná zatáčka na křižovatce v pěší zóně, chybí zde chodník

23 - Mladoboleslavská, kruhový objezd = Kruhový objezd - auta stojící u objezdu, nelze bezpečně přejít

č. 5 Loděnická x Moravanská



- ❖ **Není přechod**
- ❖ **Není vidět přes zaparkovaná auta**



č. 6 - Rábská x Moravanská

❖ Vysoká rychlost jedoucích aut, auta parkují po obou stranách, projíždějící auto nejde vidět. Malé děti nevidí přes kapoty aut

č. 8 - Mikulovická x Opočinská

❖ Nebezpečné přecházení, auta nedávají přednost, jezdí rychle

č. 15 Opočinská x Prachovická (viz. ZŠ)



č. 23 Mladoboleslavská, kruhový objezd



- ❖ Kruhový objezd - auta stojící u objezdu, nelze bezpečně přejít



SWOT analýza

SILNÉ STRÁNKY

Většina dětí bydlí do 1 km od školy.

50 % dětí chodí do školy pěšky.

Většina dětí je s dopravou do školy spokojena.

Bezprostřední okolí školy je vnímáno jako bezpečné.

Děti mají zájem o aktivní dopravu (pěšky, kolo, koloběžka).

Jednosměrný provoz před školou částečně zvyšuje bezpečnost.

PŘÍLEŽITOSTI

Možnost podpořit pěší, cyklistickou a koloběžkovou dopravu.

Vysoký zájem dětí o alternativní dopravu lze využít v projektech školy.

Možnost spolupráce s městskou částí na bezpečnosti dopravy.

= potenciál rozvoje bezpečných tras pro pěší, kola a koloběžky.

SLABÉ STRÁNKY

Chybí odkladiště na kola, koloběžky a skateboardy.

Děti nemohou využívat kola mezi budovami školy (oběd, družina).

= nedostatečné podmínky pro cyklodopravu a koloběžky.

K+R místa bývají obsazena jinými auty.

Komplikovaná organizace pohybu mezi budovami školy.

HROZBY

Plánovaná rozsáhlá bytová výstavba může zvýšit dopravní zatížení.

Budoucí obchvat může dočasně zvýšit stavební a dopravní komplikace.

= rostoucí počet aut v okolí školy může zvyšovat obavy mladších dětí při pohybu před školou.