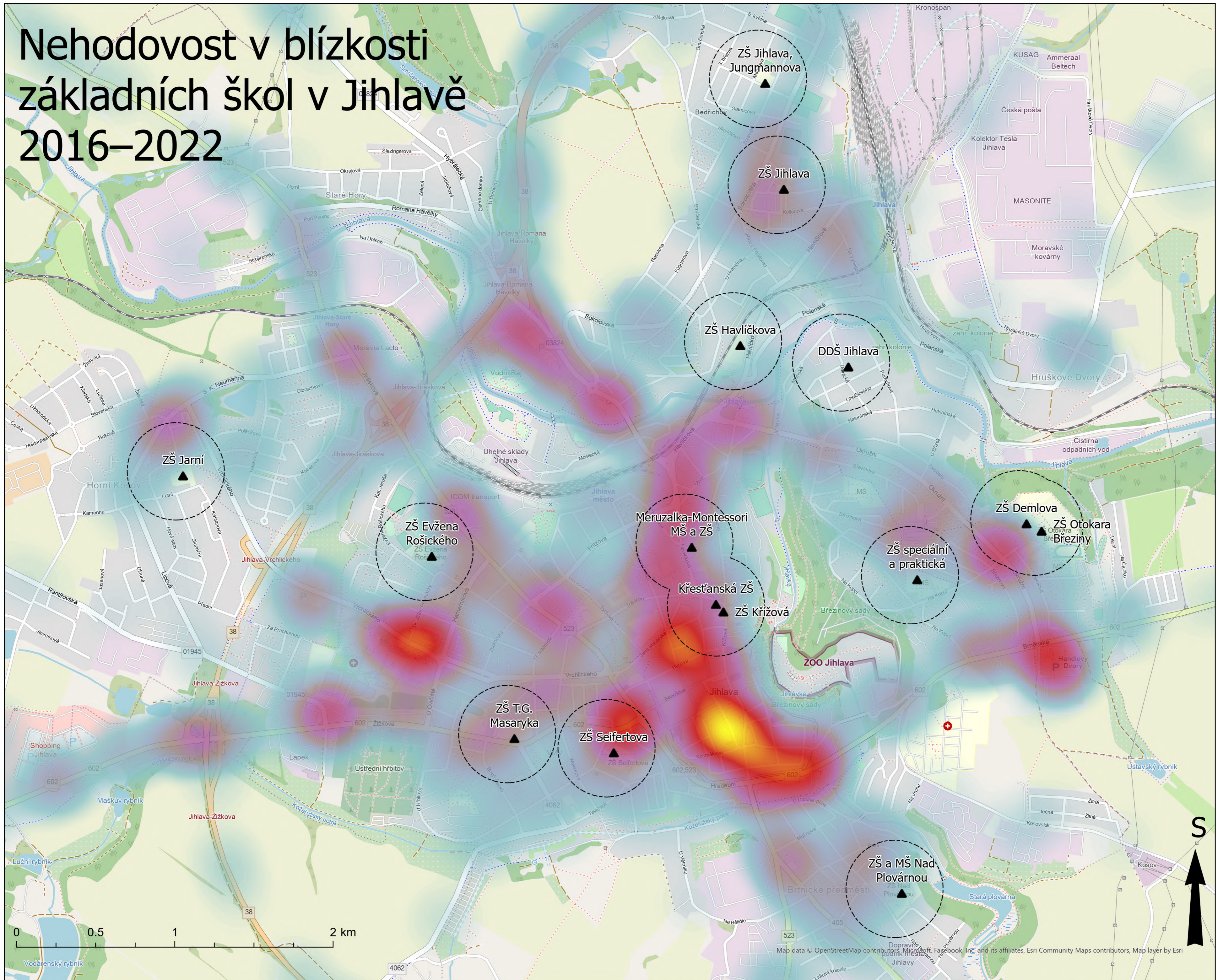


Nehodovost v blízkosti základních škol v Jihlavě 2016–2022



Úroveň koncentrace dopravních nehod



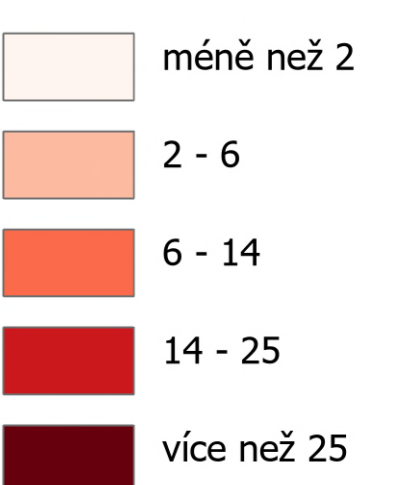
Základní škola



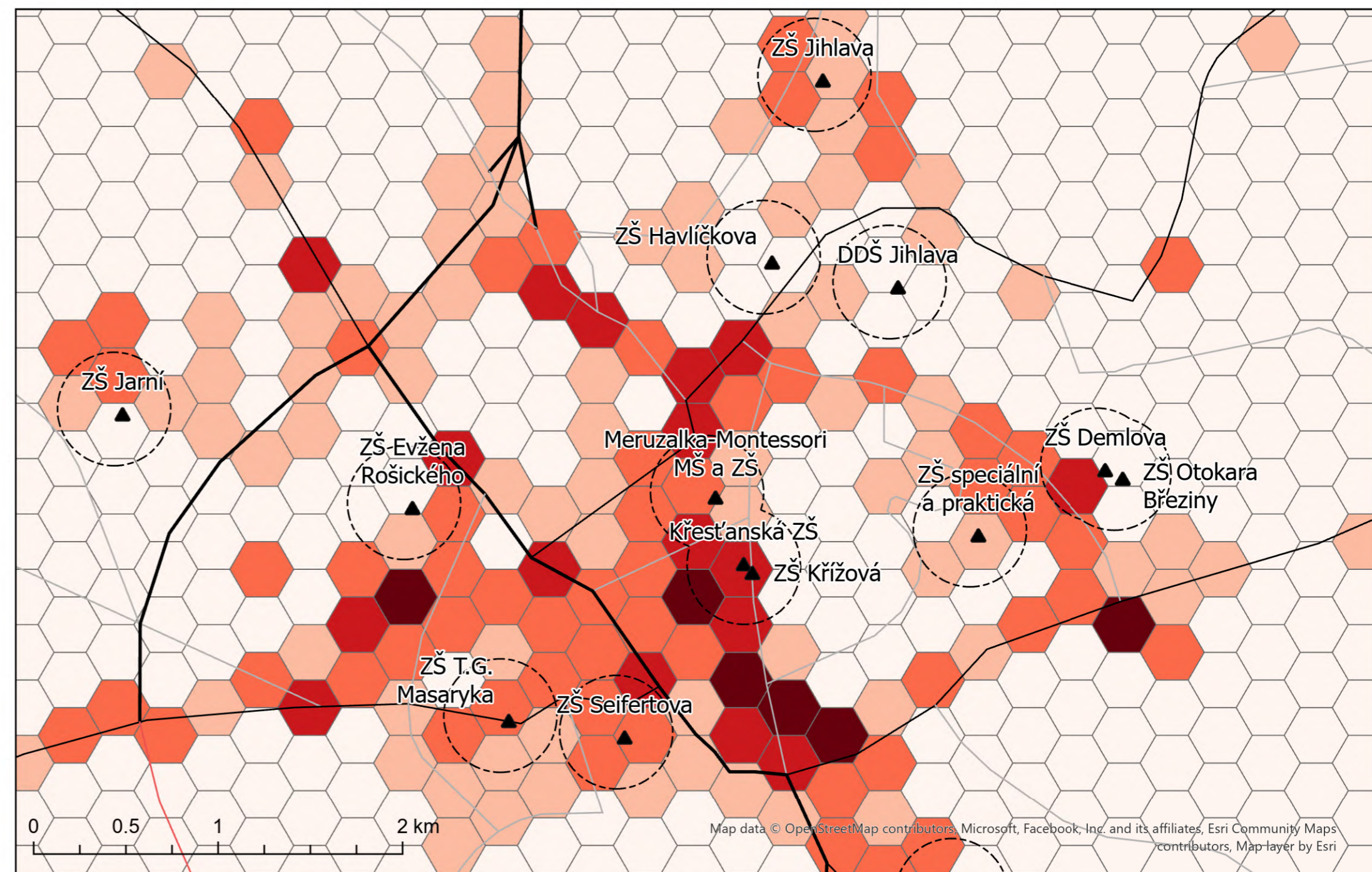
Okolí základní školy (200 m)



Počet nehod v buňce (300 m)

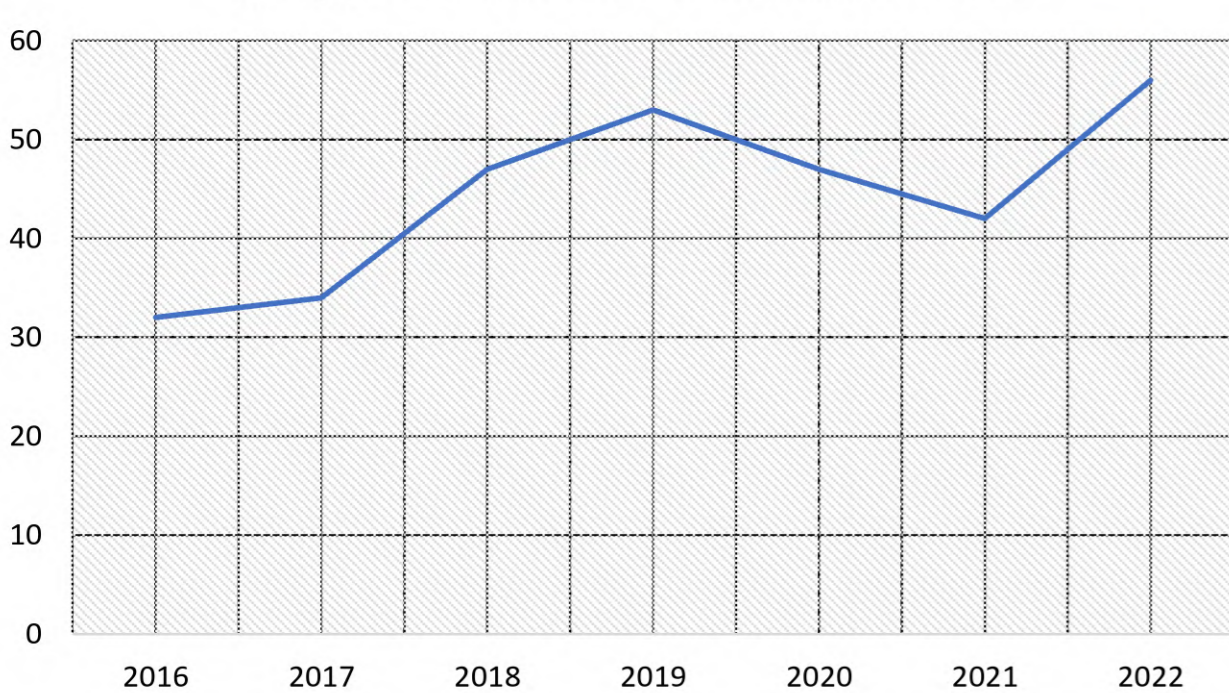


Název ZŠ	Počet nehod do 200 m od školy	Počet nehod do 100 m od školy	Pořadí v rámci Česka	Percentil v rámci Česka (%)	Pořadí v rámci Vysočiny	Percentil v rámci Vysočiny (%)	Pořadí v rámci Jihlavy
ZŠ Seifertova	58	12	331	92.41	2	99.30	1
Meruzalka-Montessori MŠ a ZŠ	53	11	394	90.97	4	98.60	2
ZŠ Křížová	42	7	588	86.85	6	97.90	3
Křesťanská ZŠ	40	9	619	86.24	7	97.55	4
ZŠ Jihlava	31	8	814	81.64	12	95.80	5
ZŠ T.G. Masaryka	30	7	843	81.10	13	94.41	6
ZŠ Demlova	24	1	1 043	76.32	26	90.21	7
ZŠ Otokara Březiny	23	1	1 087	75.54	29	89.86	8
ZŠ speciální a praktická	21	3	1 157	73.84	30	89.16	9
ZŠ Evžena Rošického	20	3	1 201	72.86	32	88.11	10
ZŠ a MŠ Nad Plovárnou	14	4	1 520	65.58	47	82.52	11
ZŠ Jarní	10	1	1 832	58.34	65	76.92	12
ZŠ Havlíčkova	6	2	2 268	46.54	81	69.23	13
ZŠ Jihlava, Jungmannova	5	0	2 453	42.12	89	65.03	14
DDŠ Jihlava	3	1	2 920	29.23	114	51.40	15
Celkem	380	70	4 587		286		

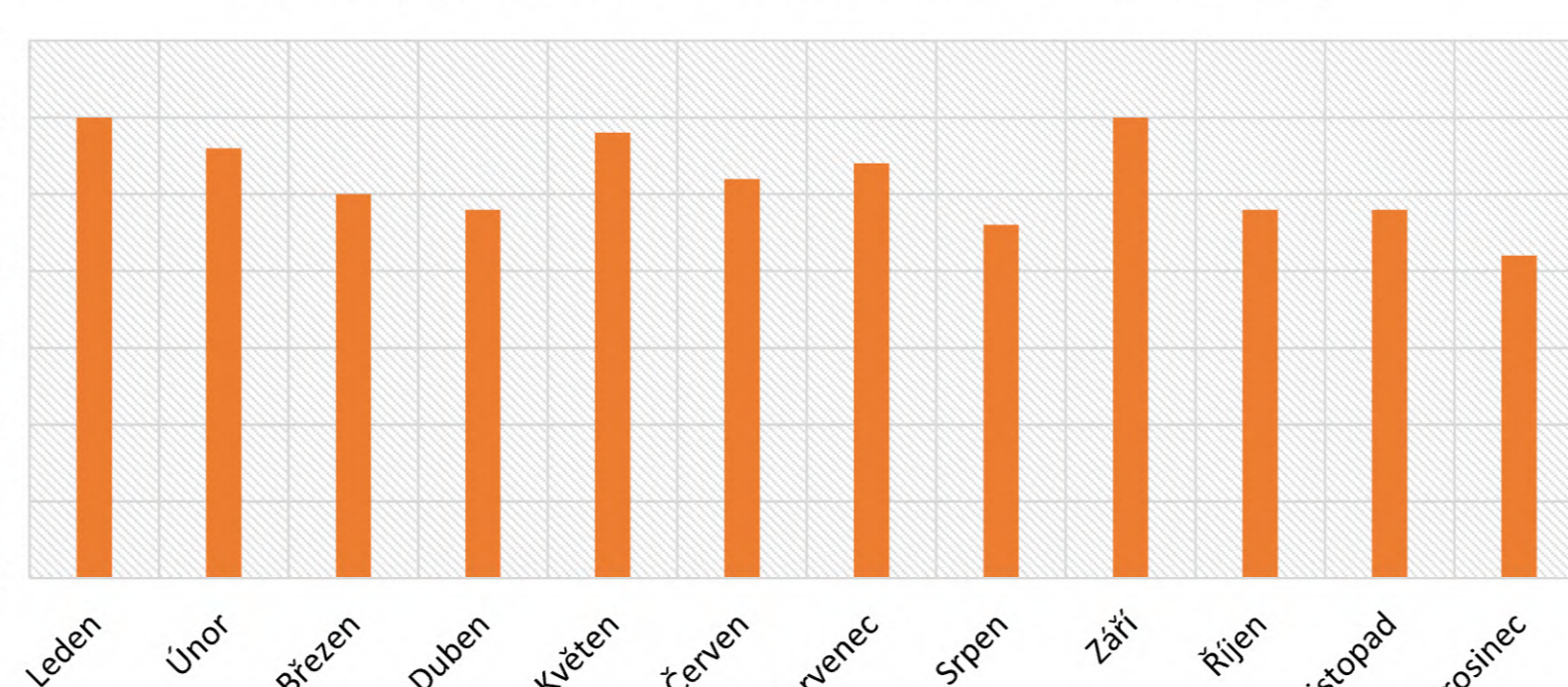


Poznámka: Pořadí v rámci Česka/kraje určuje na kolikátém místě se základní škola umístila se svým počtem dopravních nehod, které se odehrály do 200 m vzdálenosti od její lokality. Percentil v rámci Česka/kraje určuje podíl škol (v Česku/ v kraji Vysočina), v jejichž blízkosti se odehrálo méně dopravních nehod než u dané základní školy.

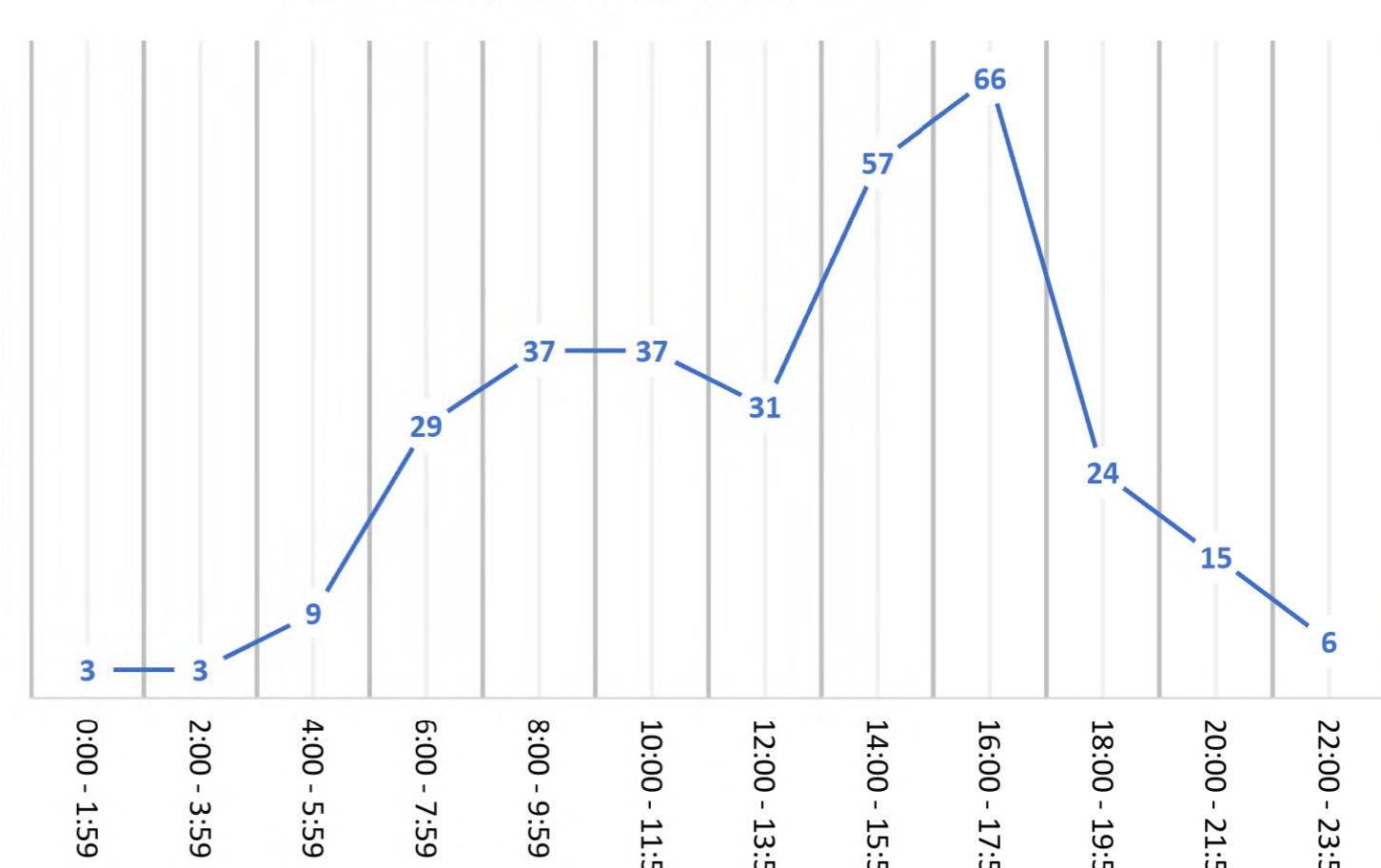
Vývoj počtu nehod v období 2016–2022



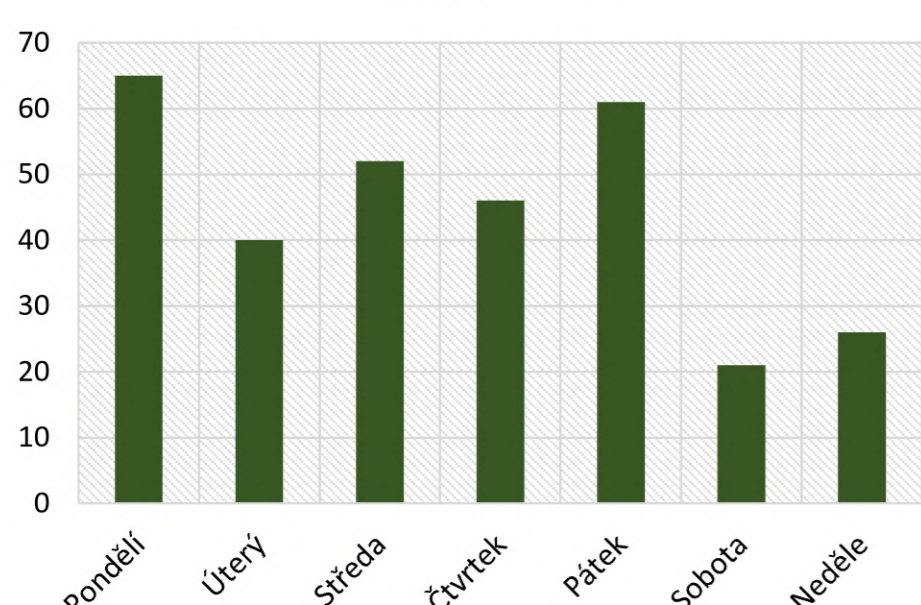
Průměrný výskyt nehod v rámci měsíců v roce (2016–2022)



Průměrný výskyt nehod v rámci dne (2016–2022)



Průměrný výskyt nehod v rámci dnů v týdnu (2016–2022)



Poznámka: Grafy se vztahují pouze k nehodám, které se odehrály v 200m vzdálenosti od základní školy.

Z celkového počtu nehod, které se v období 2016–2022 odehrály na území Jihlavy (celkem 1822), se každá 5. nehoda vyskytla v 200m vzdálenosti od základní školy.