

Městská část Praha 9
Úřad městské části
Odbor a dopravy
Sokolovská 14/324, Praha 9, 180 49

Č.j.: MCP09/146021/2021
Sp. zn.: S MCP09/100777/2021/2
Vyřizuje: Gabrielová
Telefon: 283091359

V Praze dne 20.12.2021

NÁVRH OPATŘENÍ OBECNÉ POVAHY

Úřad městské části Praha 9, Odbor dopravy, příslušný dle ust. § 124 odst. 6 zákona č. 361/2000 Sb., o provozu na pozemních komunikacích a o změně některých zákonů, ve znění pozdějších předpisů (dále jen „zákon o silničním provozu“) a obecně závazné vyhlášky č. 55/2000 Sb. hl. m. Prahy, kterou se vydává Statut hl. m. Prahy, ve znění pozdějších předpisů, podle ust. § 171 a § 172 zákona č. 500/2004 Sb., správní řád, ve znění pozdějších předpisů (dále jen „správní řád“), a podle ust. § 77 odst. 1 písm. c) a odst. 5 zákona o silničním provozu a vyhlášky č. 294/2015 Sb., kterou se provádějí pravidla provozu na pozemních komunikacích, ve znění pozdějších předpisů, po projednání s dotčeným orgánem Policií ČR, Krajského ředitelství Policie hl. m. Prahy, odboru služby dopravní policie ze dne 16.12.2021, č.j. KRPA-336301-1/ČJ-2021-0000DŽ, oznamuje

návrh opatření obecné povahy pro stanovení místní úpravy provozu na pozemních komunikacích

spočívající v úpravách a doplnění svislého a vodorovného dopravního značení na pozemních komunikacích: Okřínecká, Letňanská, Ke Klíčovu, Obvodová, Na Krocínce, Nad Krocínkou, U Vysočanského cukrovaru, NN3278, U Voborníků, Na Vysočanských vinicích, U Vinných sklepů, Pod Krocínkou, Nad Klíčovem, Dvoudílná, Hejnická, Trojmezní, Na Vyhlídce, Nad Kundratkou, K Lipám, Litoměřická, Zárybská, Poleradská, Borecká, Miškovická, Svémyslická, Martinovská, Přezletická, Mratínská, Jiřická, Měšická, v Praze 9, dle přiložené situace dopravního značení, která je nedílnou součástí tohoto návrhu, za níže uvedených podmínek pro realizaci případného budoucího stanovení:

1. Úpravy dopravního značení budou v případě vydání opatření obecné povahy pro stanovení místní úpravy provozu na pozemních komunikacích provedeny odbornou firmou v souladu s přiloženou situací dopravního značení, prováděcí vyhláškou k zákonu o silničním provozu, příslušnými normami a technickými podmínkami.
2. Případný budoucí požadavek na úpravu dopravního značení může být realizován pouze na základě nově vydaného stanovení místní úpravy provozu.
3. Vydané opatření obecné povahy pro stanovení místní úpravy provozu, na jehož základě bude navržena místní úprava provozu na pozemních komunikacích realizována, nebude nahrazovat povolení, stanovisko, posouzení, případně jiné opatření dotčeného správního úřadu vyžadované zvláštními předpisy.

Místní úprava se navrhuje s platností **trvalou**.

Odůvodnění

Úřad městské části Praha 9, Odbor dopravy, obdržel dne 17.9.2021 žádost společnosti M.O.Z. Consult s.r.o., IČ: 266 86 503, Radimova 2342/36, Praha 6, týkající se návrhu na stanovení změny místní úpravy pro místní komunikace II. a III. třídy v návaznosti na pokyn Odboru dopravy Magistrátu hl.m. Prahy č. MHMP 763120/2021 ze dne 27.5.2021. Na základě této žádosti oznamuje silniční správní úřad návrh opatření obecné povahy pro stanovení místní úpravy provozu na předemných pozemních komunikacích.

V souladu s ust. § 77 odst. 3 zákona o silničním provozu projednal Úřad městské části Praha 9, Odbor dopravy, návrh stanovení místní úpravy provozu s dotčeným orgánem Policie ČR, KŘP hl.m. Prahy, Odboru služby dopravní policie dne 16.12.2021, č.j. KRPA-336301-1/ČJ-2021-0000DŽ.

K návrhu opatření obecné povahy může kdokoliv uplatnit připomínky, jestliže jeho práva, povinnosti nebo zájmy mohou být tímto opatřením obecné povahy přímo dotčeny.

Vlastníci nemovitostí, jejichž práva, povinnosti nebo zájmy související s výkonem vlastnického práva, kteří mohou být tímto opatřením obecné povahy přímo dotčeny, mohou rovněž podat proti návrhu opatření obecné povahy písemně odůvodněné námitky, a to ve lhůtě 30 dnů ode dne zveřejnění tohoto návrhu.

Úřad městské části Praha 9, Odbor dopravy v souladu s ust. § 172 odst. 1 správního řádu s odkazem na ust. § 177 odst. 1 správního řádu, vyzývá dotčené osoby, aby k návrhu opatření obecné povahy podávaly připomínky nebo námitky, a to nejpozději do 30 dnů ode dne jeho zveřejnění. Dnem zveřejnění návrh opatření obecné povahy je podle § 172 odst. 1 správního řádu den, kdy byl návrh opatření obecné povahy doručen veřejnou vyhláškou v souladu s § 25 správního řádu. Dnem zveřejnění je tedy 15 den po vyvěšení na úřední desce správního orgánu, který písemnost doručuje.

Mgr. Bc. Tomáš Svoboda
vedoucí Odboru dopravy

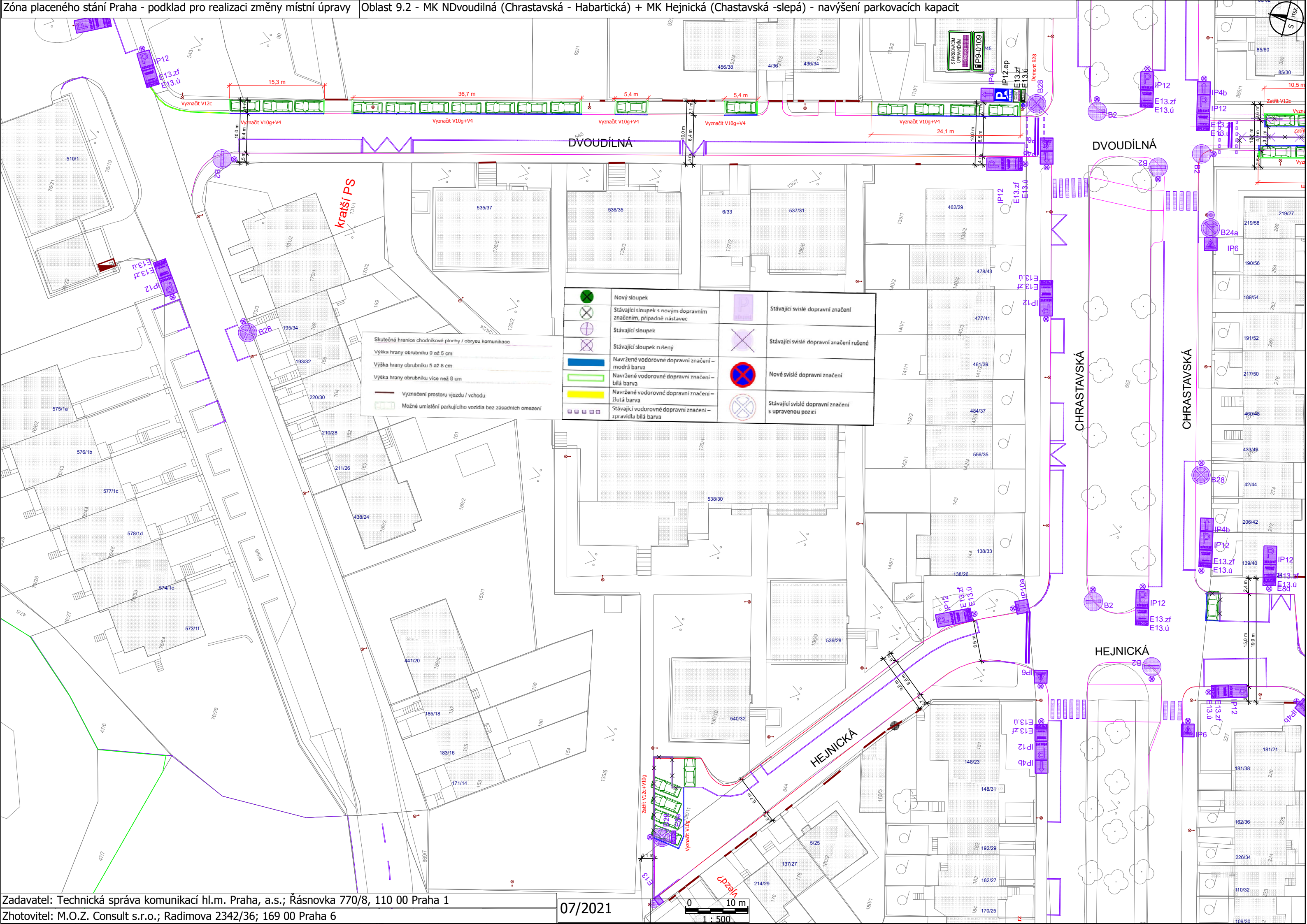
Rozdělovník:

Žadatel:

- M.O.Z. Consult s.r.o., IČ: 266 86 503, Radimova 2342/36, Praha 6

Na vědomí:

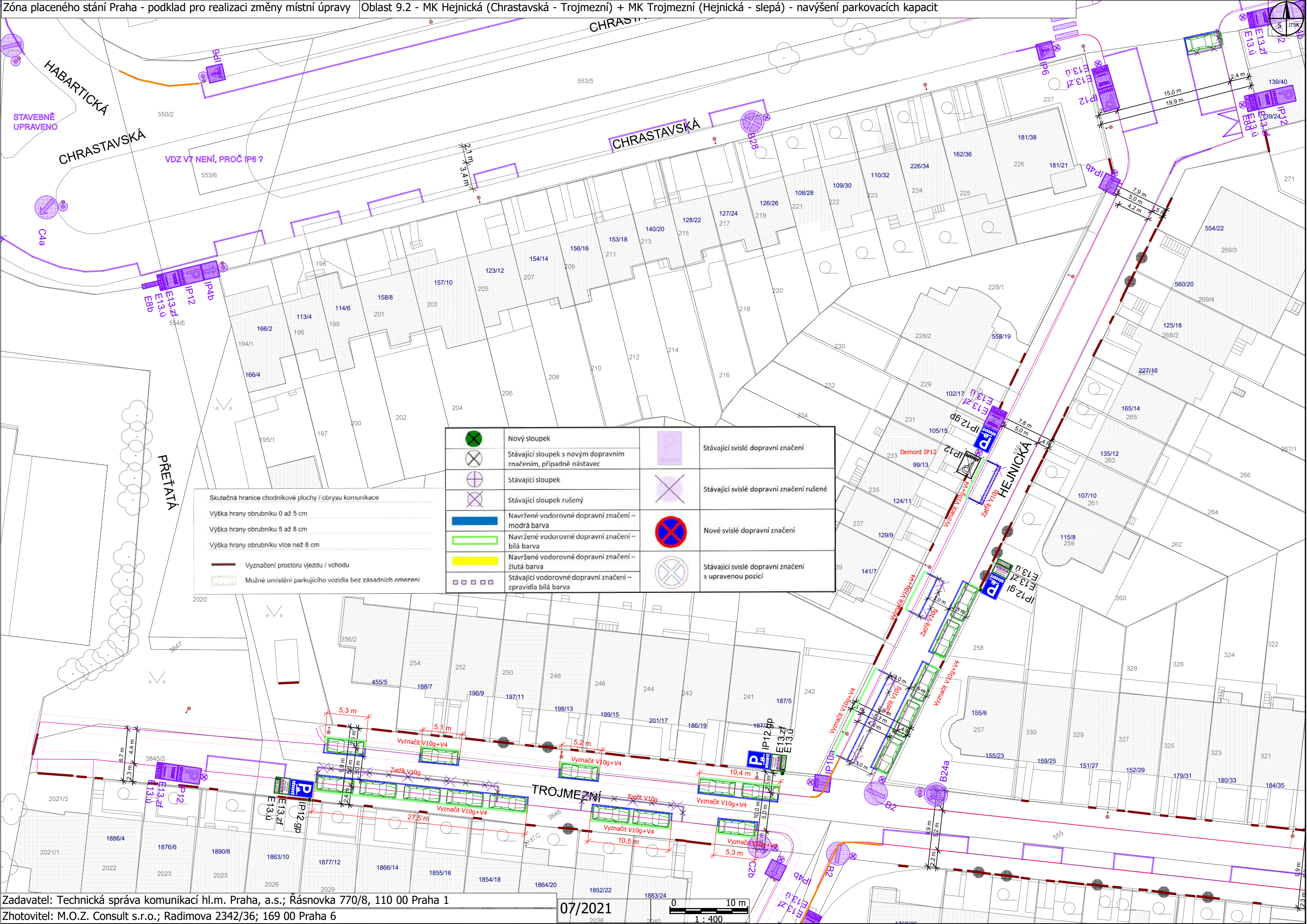
- Odbor občansko správní – k vyvěšení na úřední desku po dobu 30 dnů
- Technická správa komunikací hl.m. Prahy a.s. - odd. zón placeného stání
 - odd. dopravního značení



Skutečné hranice chodníkové plochy / obrysu komunikace
 Výška hrany obrubníku 0 až 5 cm
 Výška hrany obrubníku 5 až 8 cm
 Výška hrany obrubníku více než 8 cm

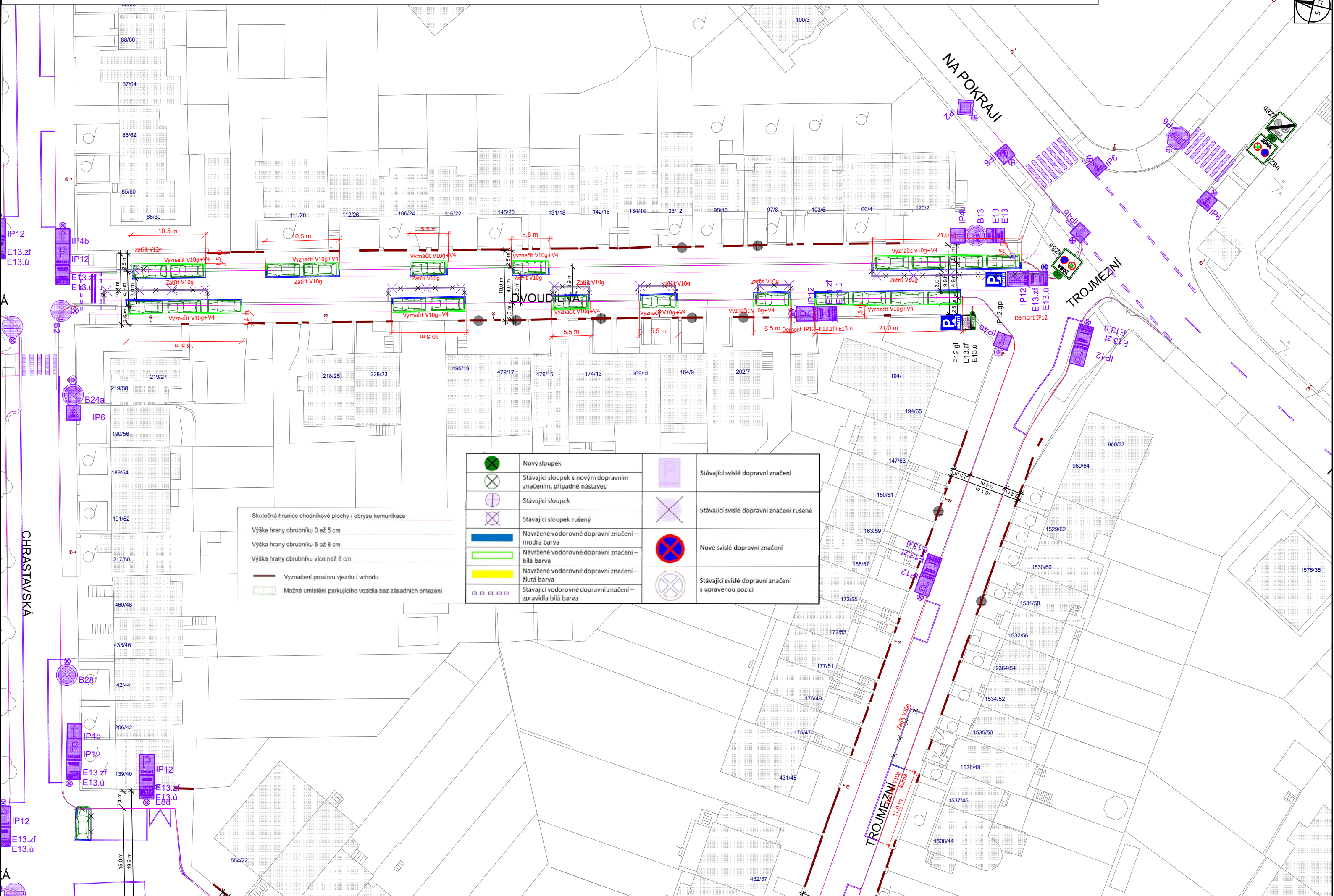
— Vyznačení prostoru vjezdu / vchodu
 □ Možné umístění parkujícího vozidla bez zásadních omezení

	Nový sloupek		Stávající svítlé dopravní značení
	Stávající sloupek s novým dopravním značením, případně nástavec		Stávající svítlé dopravní značení rušené
	Stávající sloupek		Nové svítlé dopravní značení
	Stávající sloupek rušený		Stávající svítlé dopravní značení s upravenou pozicí
	Navržené vodorovné dopravní značení – modrá barva		
	Navržené vodorovné dopravní značení – bílá barva		
	Navržené vodorovné dopravní značení – žlutá barva		
	Stávající vodorovné dopravní značení – zpravidla bílá barva		



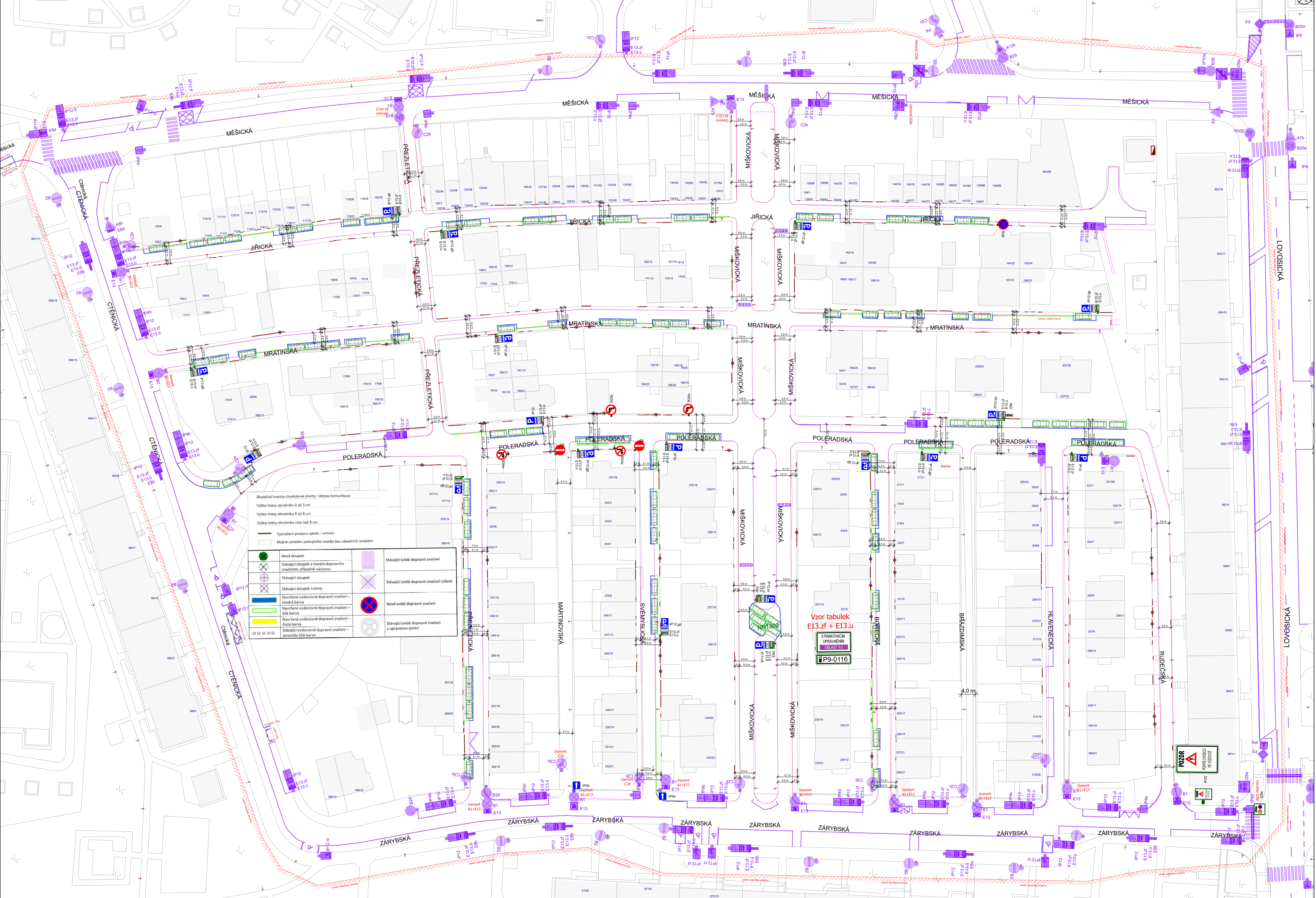
Skutečná hranice chodníkové plochy / obrýsu komunikace
 Výška hrany obrubníku 0 až 5 cm
 Výška hrany obrubníku 5 až 8 cm
 Výška hrany obrubníku více než 8 cm
 Vyznačení prostoru vjezdu / vchodu
 Možné umístění parkujícího vozidla bez zásadních omezení

	Nový sloupek		Stávající svíslé dopravní značení
	Stávající sloupek s novým dopravním značením, případně nástavec		Stávající svíslé dopravní značení rušené
	Stávající sloupek		Nové svíslé dopravní značení
	Stávající sloupek rušený		Stávající svíslé dopravní značení s upravenou pozicí
	Navržené vodorovné dopravní značení – modrá barva		
	Navržené vodorovné dopravní značení – bílá barva		
	Navržené vodorovné dopravní značení – žlutá barva		
	Stávající vodorovné dopravní značení – zpravidla bílá barva		



Skutečná hranice chodníkové plochy / obrysu komunikace
 Výška hrany obrubníku 0 až 5 cm
 Výška hrany obrubníku 5 až 8 cm
 Výška hrany obrubníku více než 8 cm
 Vyznačení prostoru vjezdu / vchodu
 Možné umístění parkujícího vozidla bez zásadních omezení

	Nový sloupek		Stávající svlé dopravní značení
	Stávající sloupek s novým dopravním značením, případně nástavec		Stávající svlé dopravní značení rušené
	Stávající sloupek		Stávající svlé dopravní značení rušené
	Stávající sloupek rušený		Nové svlé dopravní značení
	Navržené vodorovné dopravní značení – modrá barva		Stávající svlé dopravní značení s upravenou pozicí
	Navržené vodorovné dopravní značení – bílá barva		
	Navržené vodorovné dopravní značení – žlutá barva		
	Stávající vodorovné dopravní značení – zpravidla bílá barva		



Skutečná hranice chodníkové plochy / obrysu komunikace

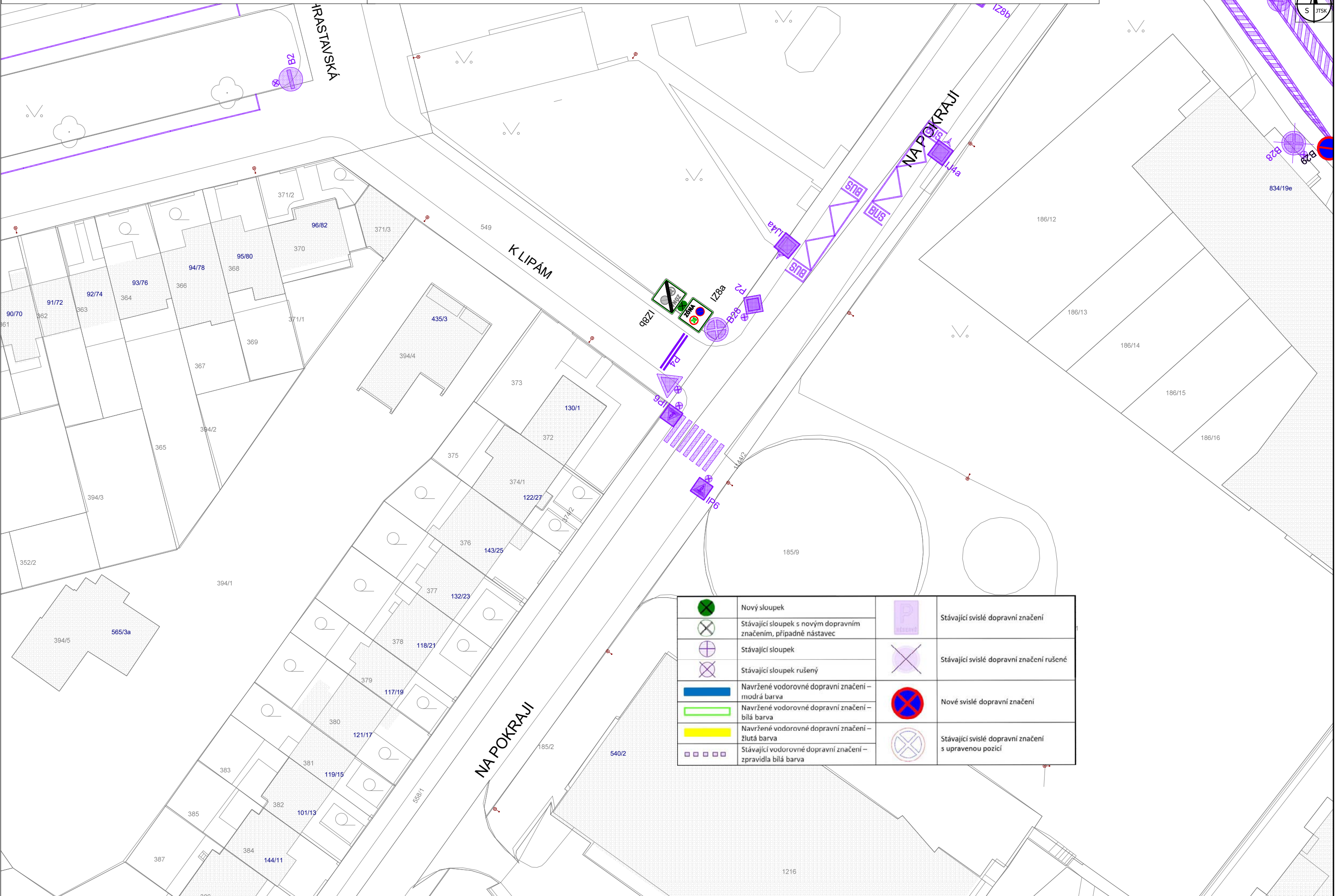
- Výška hrany obrubníku 0 až 5 cm
- Výška hrany obrubníku 5 až 8 cm
- Výška hrany obrubníku více než 8 cm

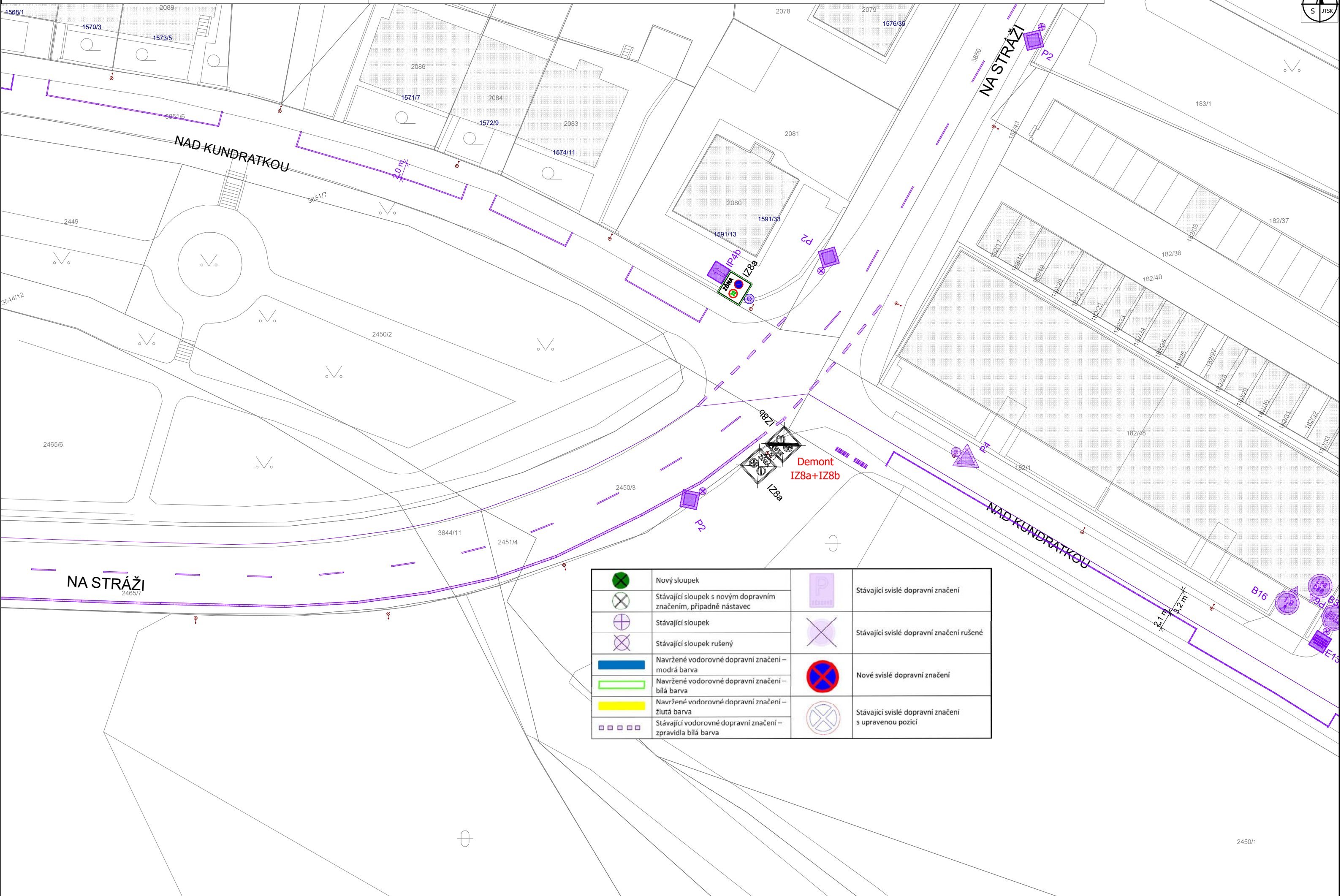
— Vyznačení prostoru vjezdu / vchodu

□ Možné umístění parkujícího vozidla bez zásadních omezení

	Nový sloupek		Stávající svlédlé dopravní značení
	Stávající sloupek s novými dopravními značeními, případně nástavec		Stávající svlédlé dopravní značení rušené
	Stávající sloupek		Nové svlédlé dopravní značení
	Stávající sloupek rušený		Stávající svlédlé dopravní značení s upravenou pozicí
	Navržené vodorovné dopravní značení – modrá barva		
	Navržené vodorovné dopravní značení – bílá barva		
	Navržené vodorovné dopravní značení – žlutá barva		
	Stávající vodorovné dopravní značení – zpravidla bílá barva		

Vzor tabulek
E13.zf + E13.u
P9-0116
S PARKOVACÍM
OPRAVČIČKAM





	Nový sloupek		Stávající svislé dopravní značení
	Stávající sloupek s novým dopravním značením, případně nástavec		Stávající svislé dopravní značení rušené
	Stávající sloupek		Nové svislé dopravní značení
	Stávající sloupek rušený		Stávající svislé dopravní značení s upravenou pozicí
	Navržené vodorovné dopravní značení – modrá barva		
	Navržené vodorovné dopravní značení – bílá barva		
	Navržené vodorovné dopravní značení – žlutá barva		
	Stávající vodorovné dopravní značení – zpravidla bílá barva		