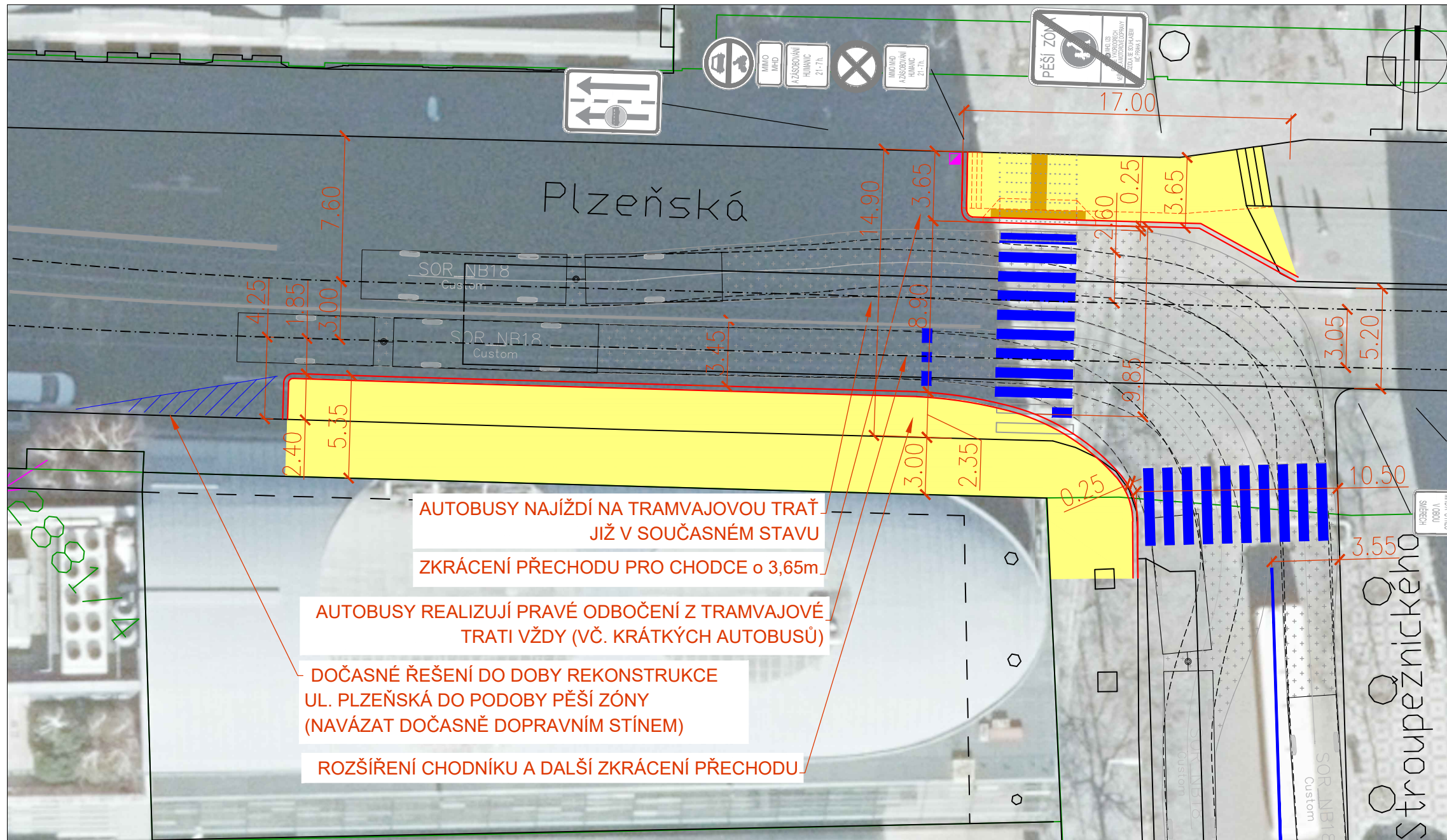


BEZPEČNÉ CESTY DO ŠKOLY - FZŠ Drtinova

NÁVRHY - MÍSTO 2 Stroupežnického x Plzeňská

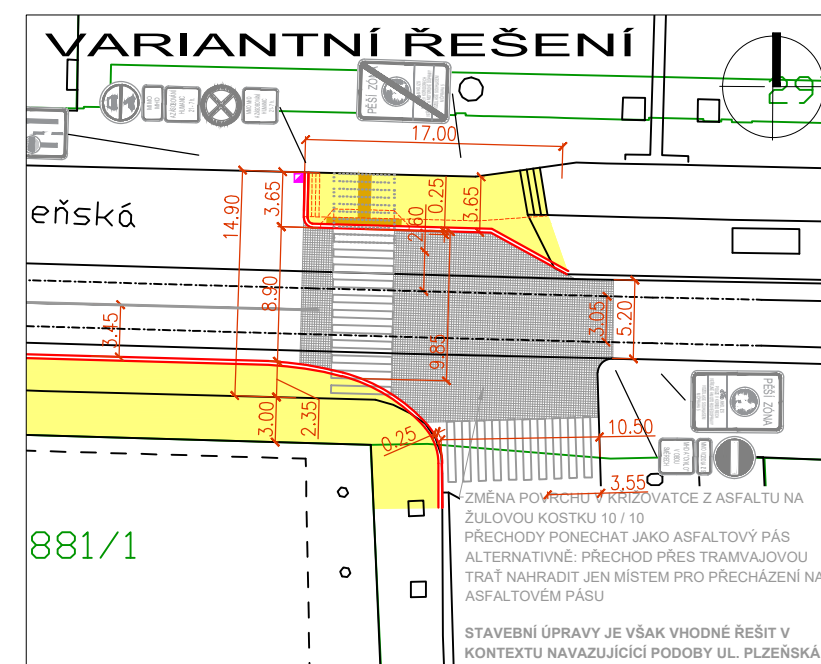
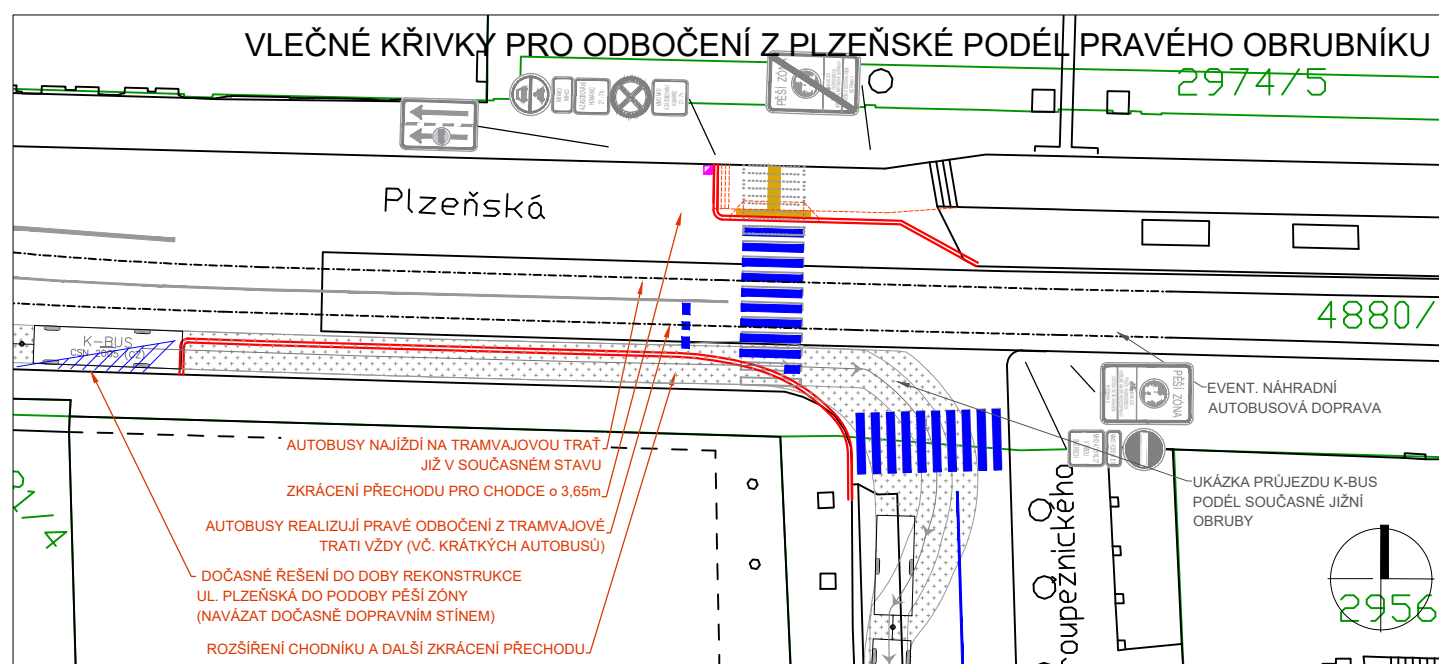


NAVRHOVANÁ OPATŘENÍ:

- zkrácení souč. přechodu pro chodce o 5 m, rozšířením chodníkových ploch (vozidla autobusů najíždí již v souč. stavu na tramvajovou trať)
- další možnost: změna povrchu v prostoru křižovatky (kostka 10/10)

LEGENDA

- současná hrana
- současná značení
- nový obrubník / hrana
- - - nové vodorovné dopravní značení
- nové prvky pro nevidomé (varovné a signální pásy)
- nová vozovka - asfalt
- nová vozovka - dlažba
- nový chodník / chodníkový přejezd
- nový pochozí povrch (mlat / mech. zpevněné kamanivo)
- travnatá plocha
- vlečná křivka největšího rozměrného vozidla
- rozhledy / rozhledové trojúhelníky
- nový stožár veřejného osvětlení (přivícení přechodu)
- nová uliční vpust - odvodnění komunikace
- současný / nový strom
- současná / nová poloha kontejneru



mapový podklad: IPR, © Přispěvatelé OpenStreetMap

objednatel studie:	Magistrát hlavního města Prahy Odbor rozvoje a financování dopravy (RFD) Mariánské nám. 2, 110 00 Praha 1 č. OBJ/29/03/004269/2020	
zhotovitel studie:	Syrový - dopravní ateliér, s.r.o. Bruselská 266/14, Praha 2, 120 00, IČ: 085 31 731 tel. +420 731 701 027, syrovky.k@gmail.com Ing. Květoslav Syrový	
koordinátor programu Bezpečné cesty do školy:	Pražské matky, z.s. MUCHOVA 13, 160 00 PRAHA 6 tel. +420 721 761 474, prazskematky@ecn.cz Program Bezpečné cesty do školy je podporován hlavním městem Prahou.	
záměr:	BEZPEČNÉ CESTY DO ŠKOLY FZŠ DR TINOVA, PRAHA 5 DOPRAVNÍ STUDIE	
příloha:	NÁVRHY - MÍSTO 2 Stroupežnického x Plzeňská	
formát:	A3	datum: 18 / 02 / 2021
měřítko:	1 : 250 / 500	číslo přílohy: D.2