



ZÁKLADNÍ ŠKOLA, PRAHA 8, BUREŠOVA14
Rozšířená výuka cizích jazyků a informatiky
email: info@zsburesova.cz
tel. 286 880 955

PRA HA
PRA GUE
PRA GA
PRA G



Chodci
sobě

BEZPEČNÉ CESTY DO ŠKOLY

Výsledky dotazníkového šetření a školního mapování

ZŠ Burešova, Praha 8



- Tento projekt je spolufinancován Státním fondem životního prostředí České republiky v rámci projektu „Místní Agenda 21 – Cesta k udržitelnému rozvoji v Praze 8“

www.mzp.cz, www.sfzp.cz



VÝSLEDKY ŠKOLNÍHO MAPOVÁNÍ

Rozdáno/ vráceno dotazníků: 720/ 621

86% návratnost

Mapování proběhlo v termínu: 31.3. – 14.4.

Zpracování třídních map, třídní aktivity:

27.4. – 15.5.

Práce školního týmu – zpracování dotazníků a třídních map, fotografování míst a příprava prezentace: 20.4. – 26.5. 2017

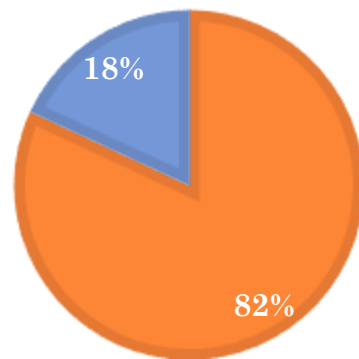


CELKOVÉ STATISTIKY ZŠ BUREŠOVA

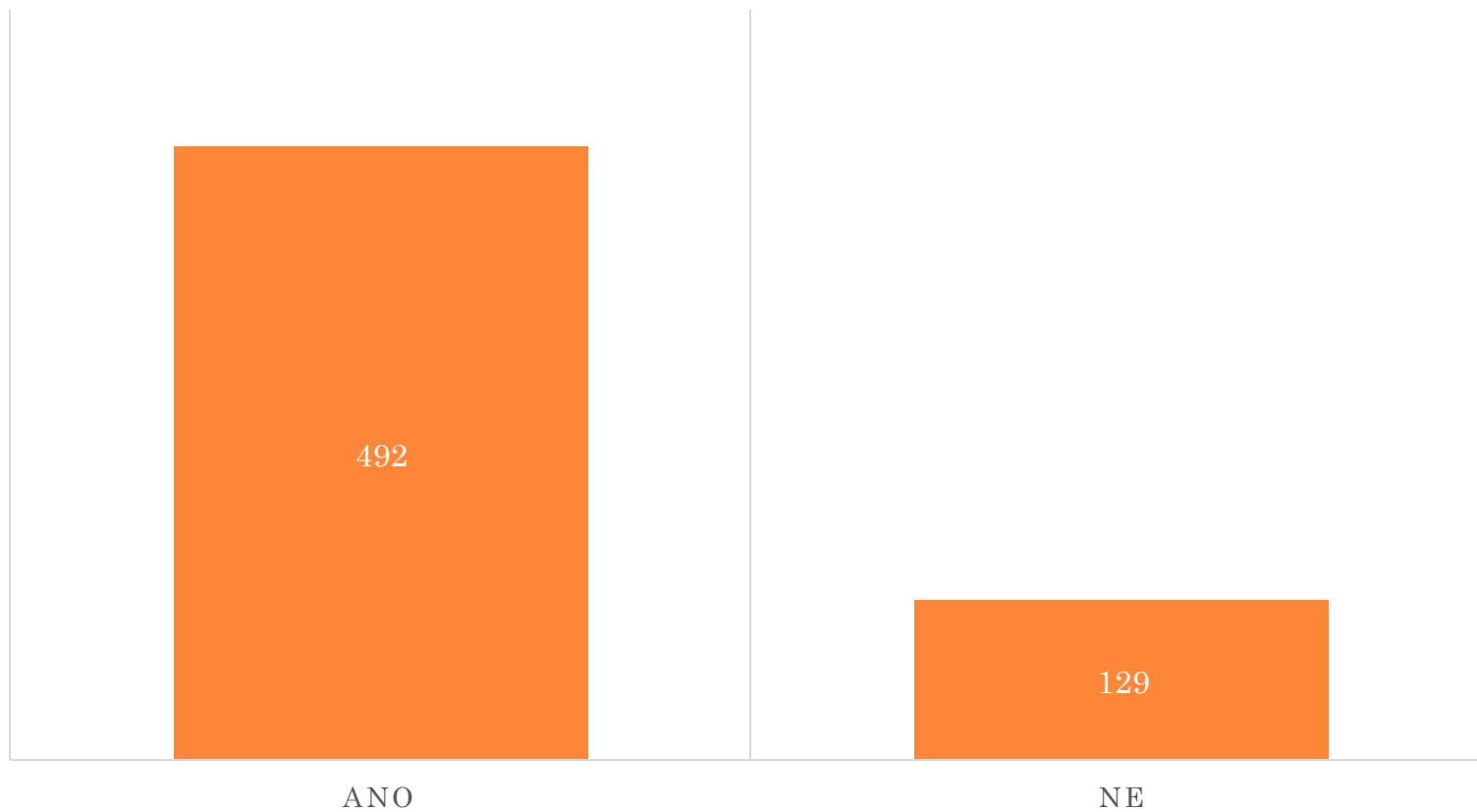
Počet žáků celkem	758
Množství respondentů (žáků)	621
Množství respondentů (zákonných zástupců)	615

- Šetření se zúčastnilo 82% žáků a 81% rodičů.

ŽÁCI



OTÁZKA 1 – JE TVÁ CESTA DO/ZE ŠKOLY BEZPEČNÁ?



OTÁZKA 1 – JE TVÁ CESTA DO/ZE ŠKOLY BEZPEČNÁ?

Ano (Proč?)	Počet odpovědí	Ne (Proč?)	Počet odpovědí
Mám to blízko	61	Není vidět přes zaparkovaná auta	6
Doprovod rodičů/sourozenců	30	Cesta okolo školy není zpevněná	16
Málo přechodů	41	Přechechod v ulici Frýdlanská	7
Nepřecházím	45	Bojím se na přechodu	14
Citím se neohroženě	39	Bezdomovci	16
Jsou kolem mě lidé	26	Nikde není bezpečno	6
Chodím s kamarády	19	SOU Chabařovická- studenti	9
Jezdím autem	50	Přechod v ulici Taussigova	2
Mám přímý spoj	2	Horní brána - rychle jedoucí auta	37
Bez udání důvodu	179	Bez udání důvodu	16
celkem	492		129



OTÁZKA 2 - ODKUD SE DOPRAVUJEŠ DO ŠKOLY?

Chabařovická	18
Taussigova	29
Frýdlanská	38
Fanfulíkova	26
Střekovská	19
Rajmonova	18
Slancova	26
Bojasova	21
Šišková	19
Třebenická	15
Hlaváčova	11
Kaňkovského	18



Kyselova	6
Hrubého	9
Střelničná	5
Šimůnkova	6
Kurkova	8
Praha 8	193
Praha 9	56
Březineves P8	10
Zdiby	36
Bořanovice	2
Odolena voda	2
Neratovice	2
Kostelec nad Labem	1



Klecany	1
Mešice	3
Sedlec Libeznice	6
Mratín	4
Senohraby	1
Kličany	1
Řež u Prahy	1
Praha 7	3
Praha 5	1
Praha 4	1
Praha 11	1
Větrušice	1
Postřešín	1



Tuháň	1
Vinoř	1
celkem	621



Přechod – ulice Chabařovická

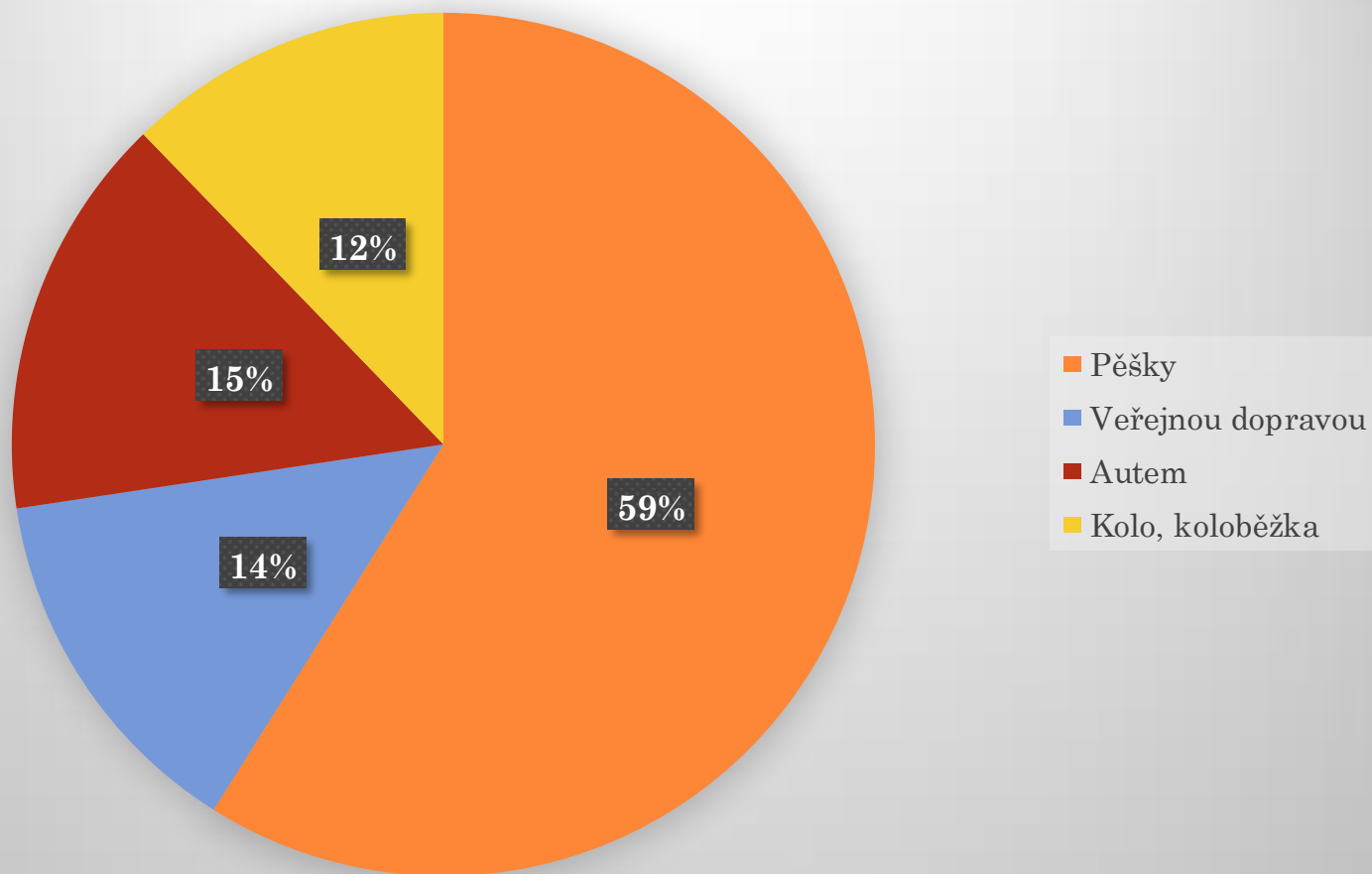


Přechod – ulice Hrubého



OTÁZKA 3 - JAK SE OBVYKLE- NEJČASTĚJI DOPRAVUJEŠ DO ŠKOLY

Otázka 3



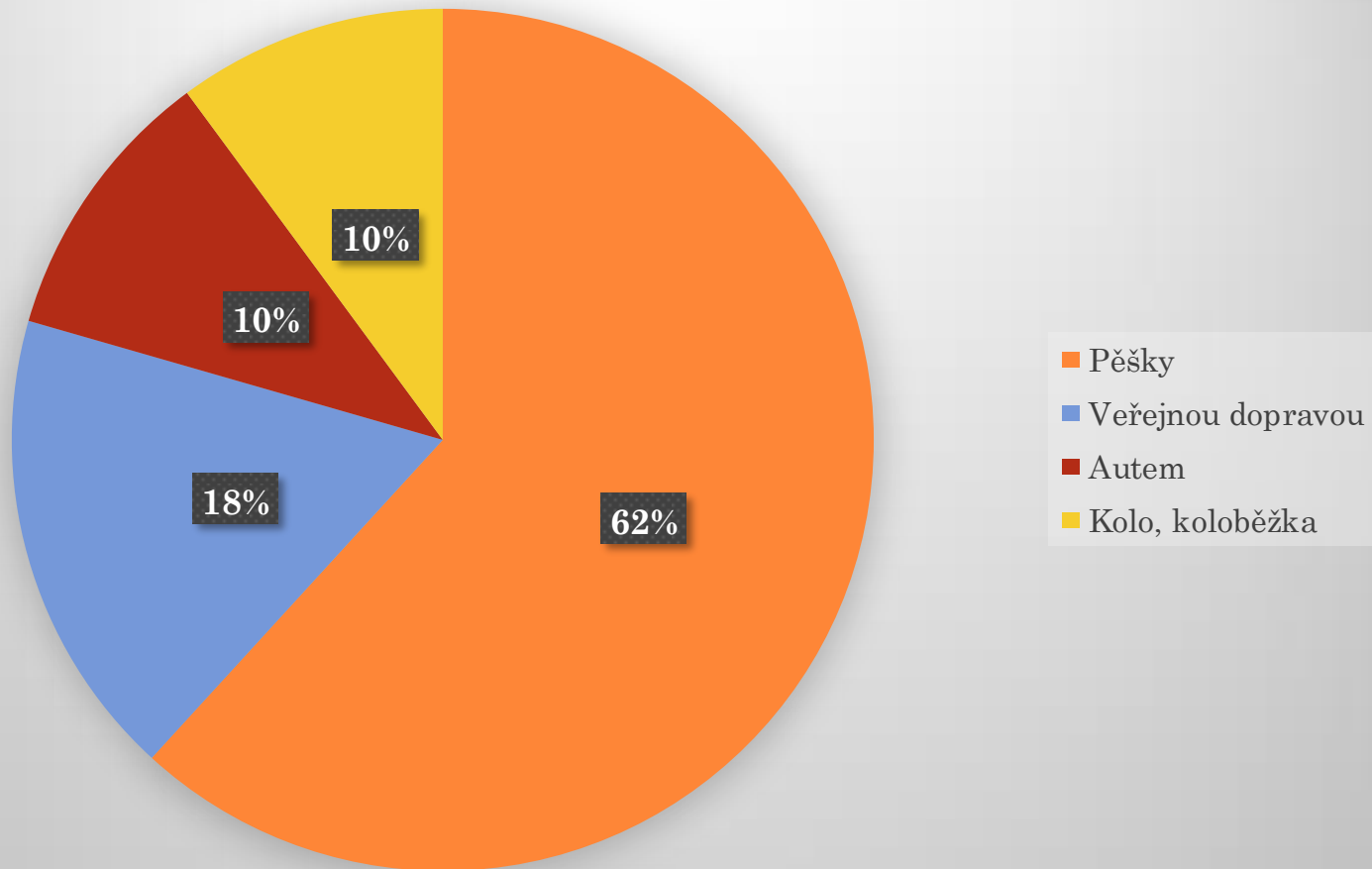
OTÁZKA 3 - JAK SE OBVYKLE- NEJČASTĚJI DOPRAVUJEŠ DO ŠKOLY

Pěšky sám	158
Pěšky s někým	208
Veřejnou dopravou a pak pěšky	85
Autem s rodičem	66
Na kole či koloběžce sám	27
Na kole či koloběžce s někým	49
Autem s rodičem a sourozenci nebo spolužáky	28
Jinak	0
celkem	621



OTÁZKA 4 - JAK SE OBVYKLE NEJČASTĚJI DOPRAVUJEŠ ZE ŠKOLY

Otázka 4

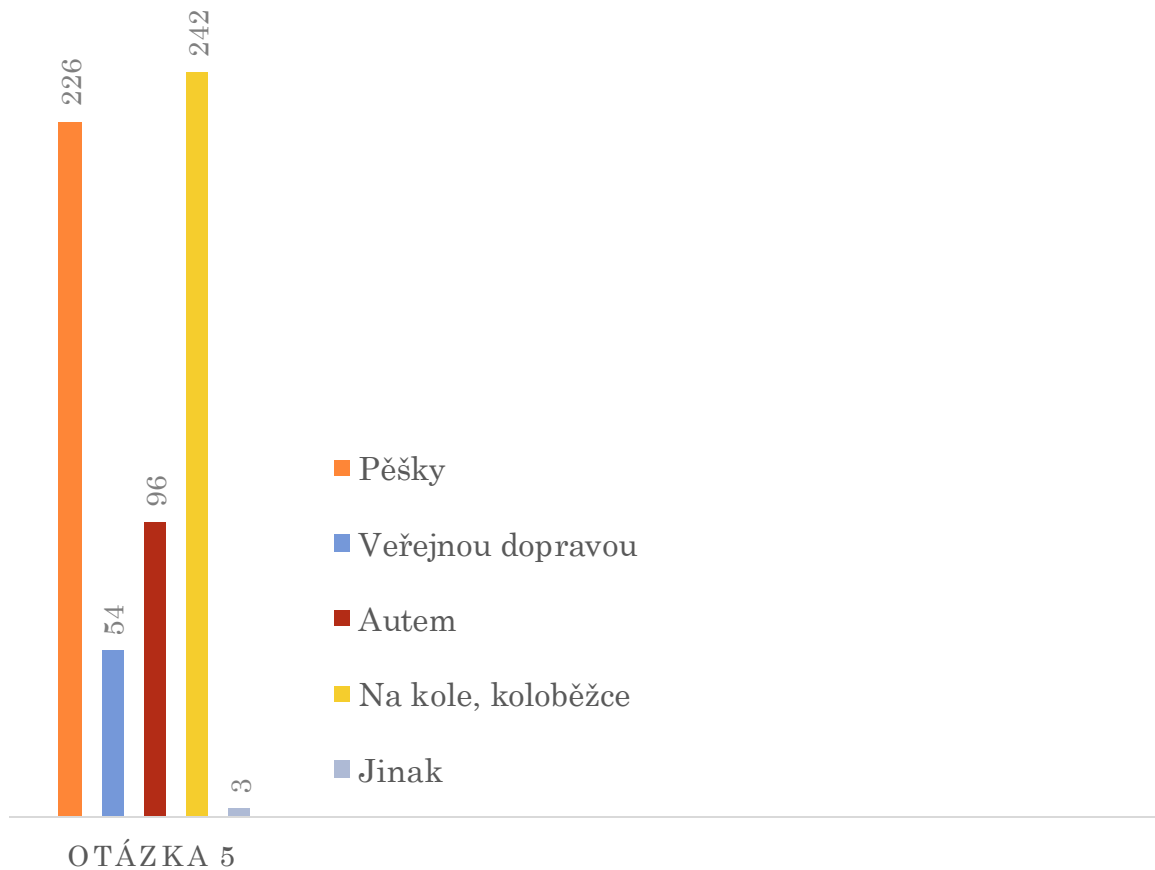


OTÁZKA 4 - JAK SE OBVYKLE NEJČASTĚJI DOPRAVUJEŠ ZE ŠKOLY

Pěšky sám	185
Pěšky s někým	200
Veřejnou dopravou a pak pěšky	110
Autem s rodičem	44
Na kole či koloběžce sám	25
Na kole či koloběžce s někým	38
Autem s rodičem a sourozenci nebo spolužáky	19
Jinak	0
celkem	621



OTÁZKA 5 – JAK BY SES CHTĚL DOPRAVOVAT DO/ZE ŠKOLY, KDYBY SIS MOHL VYBRAT?

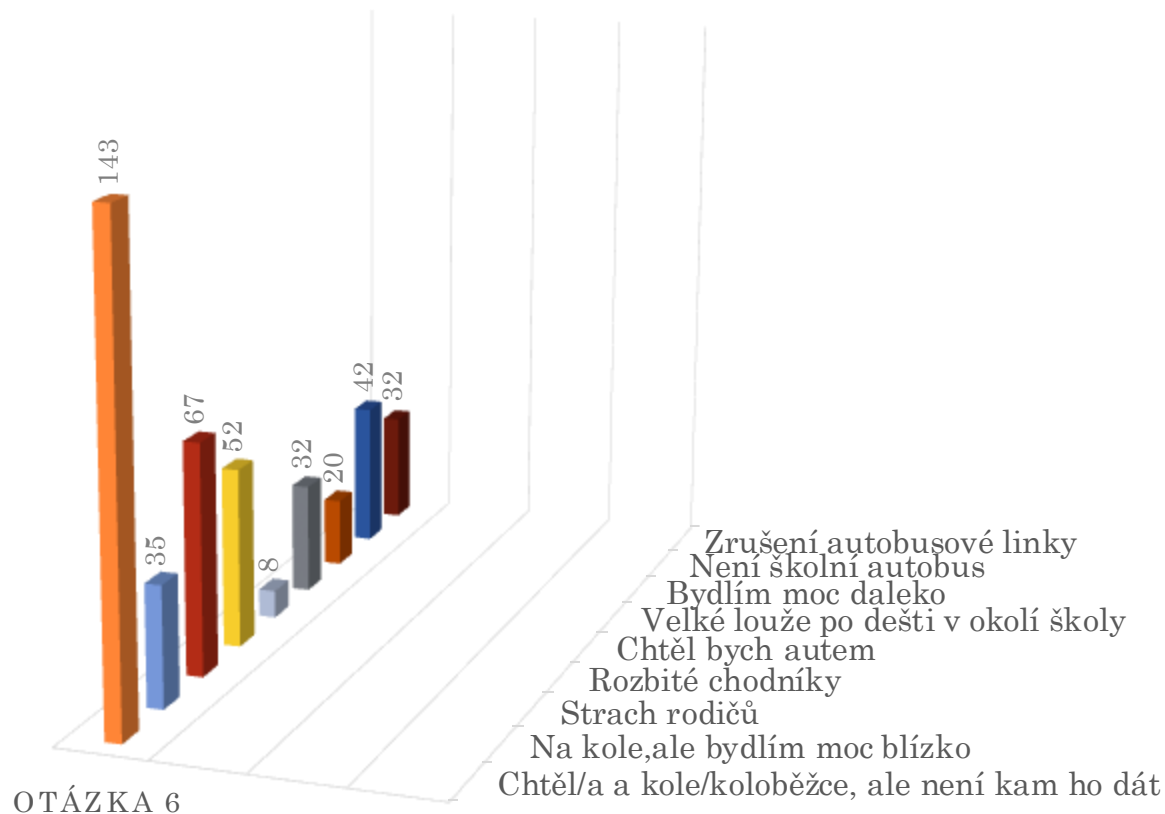


OTÁZKA 5 – JAK BY SES CHTĚL DOPRAVOVAT DO/ZE ŠKOLY, KDYBY SIS MOHL VYBRAT?

Pěšky sám	129
Pěšky s někým	97
Veřejnou dopravou a pak pěšky	54
Autem s rodičem	68
Na kole či koloběžce sám	145
Na kole či koloběžce s někým	97
Autem s rodičem a sourozenci nebo spolužáky	28
Jinak	3
celkem	621



OTÁZKA 6 – POKUD CESTUJEŠ JINÝM ZPŮSOBEM, NEŽ BYS CHTĚL(A), NAPIŠ, CO TI V TOM BRÁNÍ:



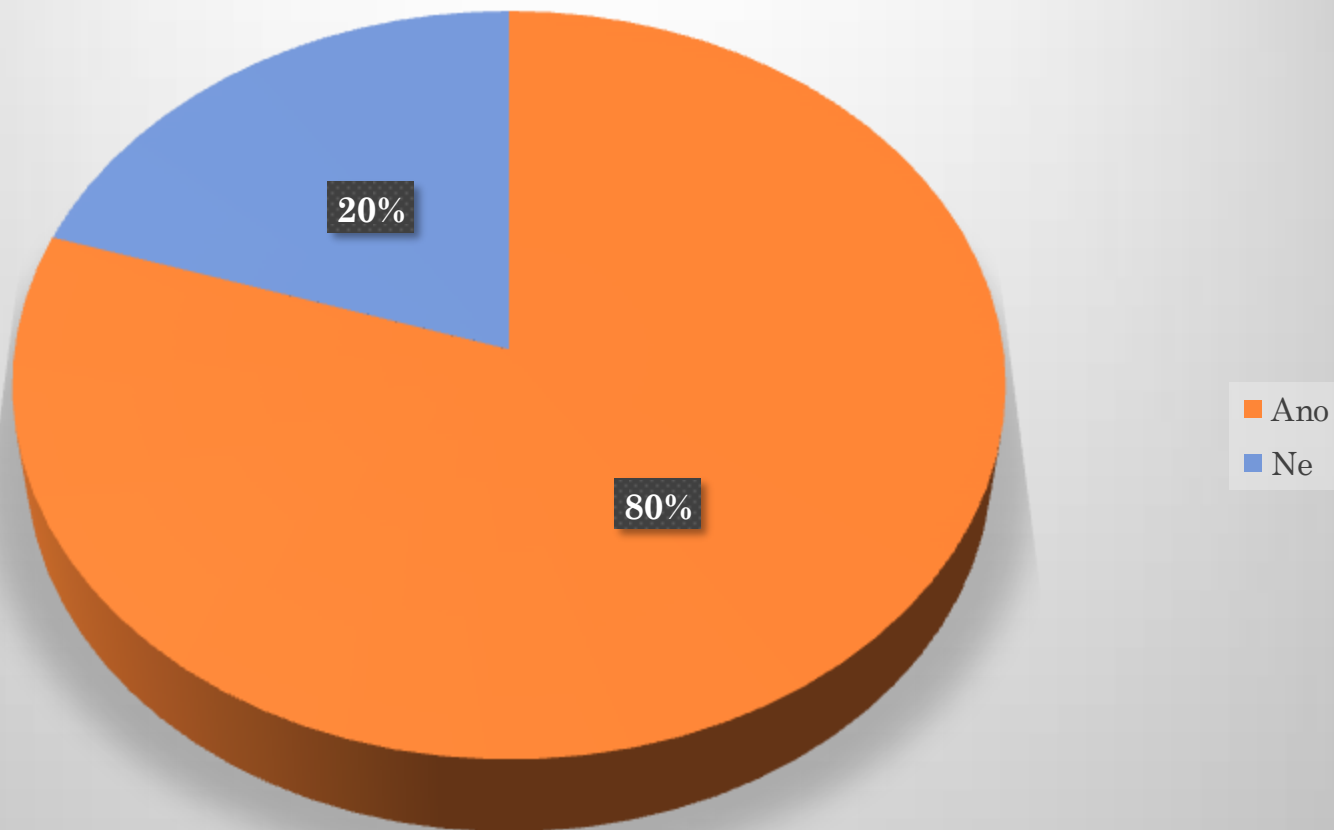
OTÁZKA 6 – POKUD CESTUJEŠ JINÝM ZPŮSOBEM, NEŽ BYS CHTĚL(A), NAPIŠ, CO TI V TOM BRÁNÍ:

Chtěl/a a kole/koloběžce, ale neníkam ho dát	143
Na kole,ale bydlím mocblízko	35
Strach rodičů	67
Rozbité chodníky	52
Chtěl bych autem	8
Velké louže po dešti v okolíškoly	32
Bydlím moc daleko	20
Neníškolníautobus	42
Zrušeníautobusové linky	32
celkem	431



OTÁZKA 7 – JSI SPOKOJEN(A) S FUNGOVÁNÍM VEŘEJNÉ DOPRAVY V OKOLÍ ŠKOLY?

Otázka 7



OTÁZKA 7 – JSI SPOKOJEN(A) S FUNGOVÁNÍM VEŘEJNÉ DOPRAVY V OKOLÍ ŠKOLY?

ANO	497
NE	
Častá zpoždění	45
Nejezdí 136	27
Přeplněné autobusy	12
Hobr EXPRES málo spojů	9
Zastávka je daleko	8
Není přímé spojení	8
183 velké intervaly	10
Zrušena 345	5
celkem	621



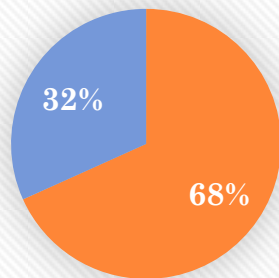
OTÁZKA 8 – CO BY SIS PŘÁL(A) U ŠKOLY NEBO VE ŠKOLE, ABY SE TI CESTOVALO TVÝM ZVOLENÝM ZPŮSOBEM LÉPE?

Uzamykatelný stojan na kola	150
Lepší chodníky	52
Autobus z Kobylis přímo ke škole	29
Zimní úklid chodníků	47
Cyklostezka	38
Menší intervaly autobusů	17
Chování řidičů v areálu školy	41
Stojan na koně	6
Více policistů	16
Zrušení modrých zón	5
celkem	401



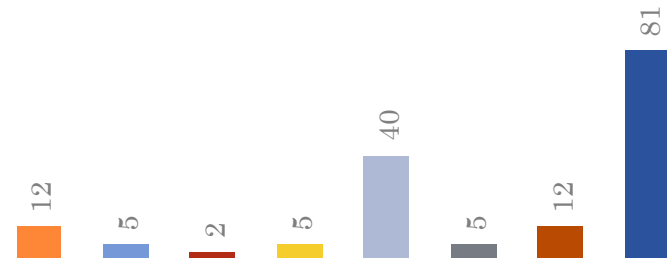
OTÁZKA 9 – LÍBÍ SE TI JAK VYPADÁ PROSTRANSTVÍ PŘED ŠKOLOU, CO BYS ZMĚNIL(A)?

Líbí se ti prostranství před školou?



Ano Ne

CO BYS ZMĚNIL(A)?



- Rozbité chodníky
- Kaluže vody při a po dešti
- Obtěžující kuřáci
- Bezdomovci
- Zákaz vstupu na trávník u školy
- Převlékání na oběd
- Málo laviček
- Chybějící stojany na kola



OTÁZKA 9 – LÍBÍ SE TI JAK VYPADÁ PROSTRANSTVÍ PŘED ŠKOLOU, CO BYS ZMĚNIL(A)?

ANO	370
NE	
Rozbité chodníky	12
Kaluže vody při a po dešti	5
Obtěžující kuřáci	2
Bezdomovci přespávající v keřích - zejména u rybníčku	5
Zákaz vstupu na trávník u školy	40
Převlékání na oběd	5
Málo laviček	12
Chybějící stojany na kola	81
Úzké chodníky + kola vs. chodci	10



hřiště u školy (skate park, houpačky)	53
květiny u školy	2
propojení jídelny se školou	10
přechod Čumpelíkova vs Přemysšlenská	1
psi před školou	1
koše na odpad, více	12
celkem	251



CO CHTĚJÍ DĚTI ZMĚNIT

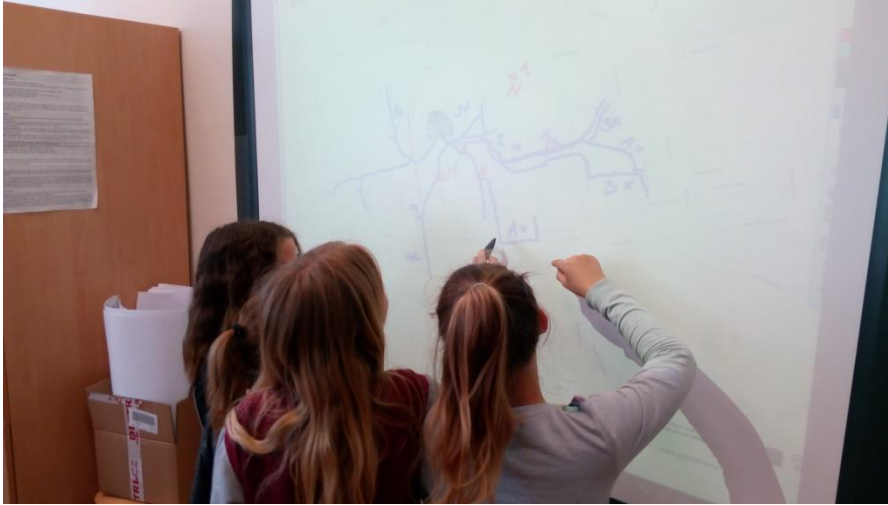
- 1. Chybějící uzamykatelné stojany na kola/koloběžky
- 2. Rozbité chodníky a zlepšení jejich zimní údržby
- 3. Cyklostezka ke škole
- 4. Časté zpoždění MHD



DOSAVADNÍ ZPŮSOB USKLADNĚNÍ KOL/KOLOBĚŽEK



ŠKOLNÍ MAPA JAK JSME PRACOVALI



KRITICKÁ MÍSTA



- 1) Nebezpečný přechod – 149x
- 2) Cesta od autobusu podél plotu – 49x
- 3) Vjezd do školy – rychle jezdící auta + není chodník – 92x
- 4) Bezdomovci, narkomani, volně pobíhající psi – 127x

KRITICKÁ MÍSTA

- Získáno 603 map od žáků
- **Četnost kritických míst**
 - 1) Nebezpečný přechod – celkem 149x
 - Střelničná ulice – 18x
 - 2 přechody, ulice Taussigova – 27x
 - Chabařovická ulice – 41x
 - Rajmonova ulice – 19x
 - Hlaváčova ulice – 12x
 - Ostatní jen jednotlivě
 - 2) Cesta od autobusu podél plotu – 49x
 - 3) Vjezd do školy – rychle jezdící auta + není chodník – 92x



1) NEBEZPEČNÝ PŘECHOD – CELKEM 149X

Chabařovická ulice – 41x



Nejvíce vytýkáno:
1) Děti nevidí přes auta
(hlavně děti 1. stupně)



1) NEBEZPEČNÝ PŘECHOD – CELKEM 149X

2 přechody, ulice Taussigova – 27x



Nejvíce vytýkáno:

1) Děti nevidí přes auta (hlavně děti 1. stupně)

2) Nepřehledné kvůli zatáčce



1) NEBEZPEČNÝ PŘECHOD – CELKEM 149X

Rajmonova ulice – 19x



Nejvíce vytýkáno:

- 1) Děti nevidí přes auta
(hlavně děti 1. stupně)



1) NEBEZPEČNÝ PŘECHOD – CELKEM 149X

Střelničná ulice – 18x



Nejvíce vytýkáno:

- 1) Velký provoz v době, kdy se děti dopravují do školy
- 2) Pocit ohrožení
- 3) Divní lidé (bezdomovci, feťáci,...)



1) NEBEZPEČNÝ PŘECHOD – CELKEM 149X

Hlaváčova ulice – 12x



Nejvíce vytýkáno:

1) Děti nevidí přes auta (hlavně děti 1. stupně)




2) CESTA OD AUTOBUSU PODÉL PLOTU – 49X

Nejvíce vytýkáno:

- 1) Rozbahněný terén po dešti
- 2) Diskomfort při chůzi kvůli kořenům
- 3) Nepříjemné prostředí



3) VJEZD DO ŠKOLY – RYCHLE JEZDÍCÍ AUTA + NENÍ CHODNÍK – 92X



Nejvíce vytýkáno:

- 1) Nutnost vyhýbat se autům
- 2) Děti nevidí přes auta (hlavně děti 1. stupně)
- 3) Chybějící chodník pro chodce



