

LOKALITU DOPORUČENO ŘEŠIT JAKO ZÓNU 30,
PŘED PŘECHODEM PROZATÍM MOŽNO
DOPLNIT SDZ B20a (30km/h)

DOPLNĚNÍ DOPRAVNÍCH STÍNŮ S BALISETAMI
PRO ZAJIŠTĚNÍ ROZHLEDŮ NA PŘECHODU

VYZNAČENÍ MÍSTA PRO PŘECHÁZENÍ
VODOROVNÝM DOPRAVNÍM ZNAČENÍM

NOVÉ MONTOVANÉ KRUHOVÉ ZPOMALOVACÍ
POLŠTÁŘE

NAVRHOVANÁ OPATŘENÍ:

MAXIMÁLNÍ DOVOLENÁ RYCHLOST 30 KM/H

- lokalitu doporučeno řešit jako ZÓNU 30
- dočasně možné umístit SDZ B20a

DOPLNĚNÍ DOPRAVNÍCH STÍNŮ S BALISETAMI

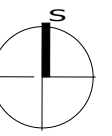
- zajištění rozhledů na přechodech pro chodce

DOPLNĚNÍ ZPOMALOVACÍCH POLŠTÁŘŮ

- zpomalení vozidel před často využívaným přechodem pro chodce

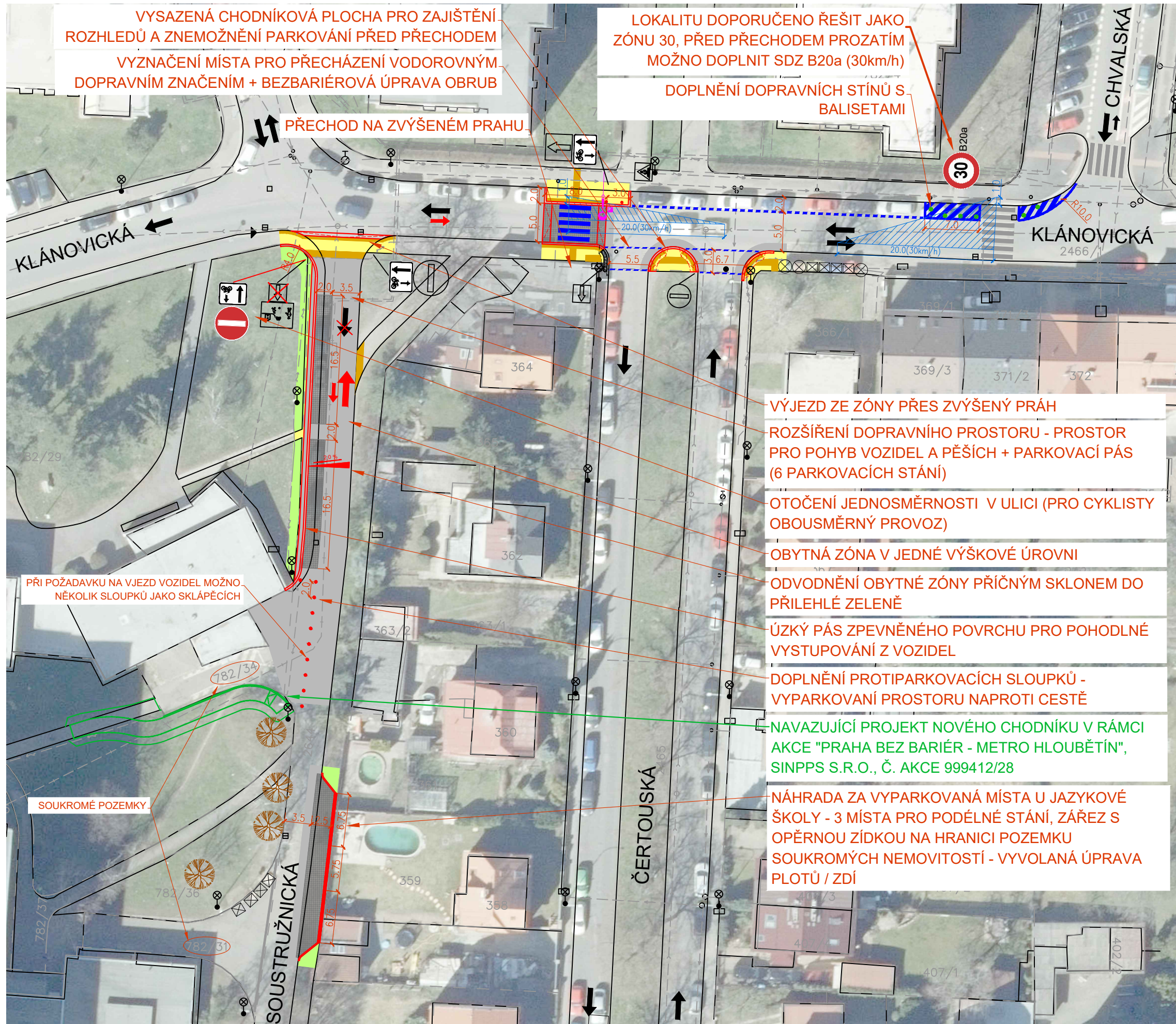
LEGENDA

- současná hrana
- současná značení
- nový obrubník / hrana
- - - nové vodorovné dopravní značení
- nové prvky pro nevidomé (varovné a signální pásy)
- úpravy součástí jiné projektové dokumentace
- nová vozovka - asfalt
- nová vozovka - dlažba
- nový chodník / chodníkový přejezd
- travnatá plocha
- vlečná křivka největšího rozměrného vozidla
- rozhledy / rozhledové trojúhelníky
- nový stožár veřejného osvětlení (přisvěcení přechodu)
- nová uliční vpust - odvodnění komunikace
- současný strom
- ■ současná / nová poloha kontejneru



mapový podklad: IPR, © Přispěvatelé OpenStreetMap

objednatel:	Městská část Praha 14 Bratří Vencíků 1073, 198 21 Praha 9 reg. č.: CZ.03.4.74/0.0/0.0/17_118/0010073	
dodavatel:	Pražské matky, z.s. Muhova 13, 160 00 Praha 6 tel. +420 721 761 474, prazskematky@ecn.cz	
vypracovali:	Ing. Petr Kohout, IČO: 07887329 Vltavská 973/5, 251 01 Říčany petr.kohout2@seznam.cz Ing. Květoslav Syrový, ČKAIT ID 0013654	
záměr:	DOPRAVNÍ STUDIE ZŠ HLOUBĚTÍNSKÁ, PRAHA 14	
příloha:	NÁVRHY - MÍSTO 1 nestavební řešení	
formát:	A3	datum: 27 / 01 / 2020
měřítko:	1 : 500	číslo přílohy: D.1.1



NAVRHOVANÁ OPATŘENÍ:

NOVÝ ZVÝŠENÝ PŘECHOD

- znemožnění parkování před přechodem a zajištění rozhledů díky vysazené chodníkové ploše
- zpomalení vozidel
- pouze nízké zvýšení s dlouhými nájezdy kvůli provozu autobusů v této ulici

STAVEBNÍ USPOŘÁDÁNÍ OBYTNÉ ZÓNY

- obytná zóna v jedné výškové úrovni
- vyznačena místa pro parkování vozidel
- zamezení parkování vstřícně od cesty, kterou většina žáků používá při přístupu na metro

OTOČENÍ JEDNOSMĚRNOSTI V ULICI SOUSTRUŽNICKÁ

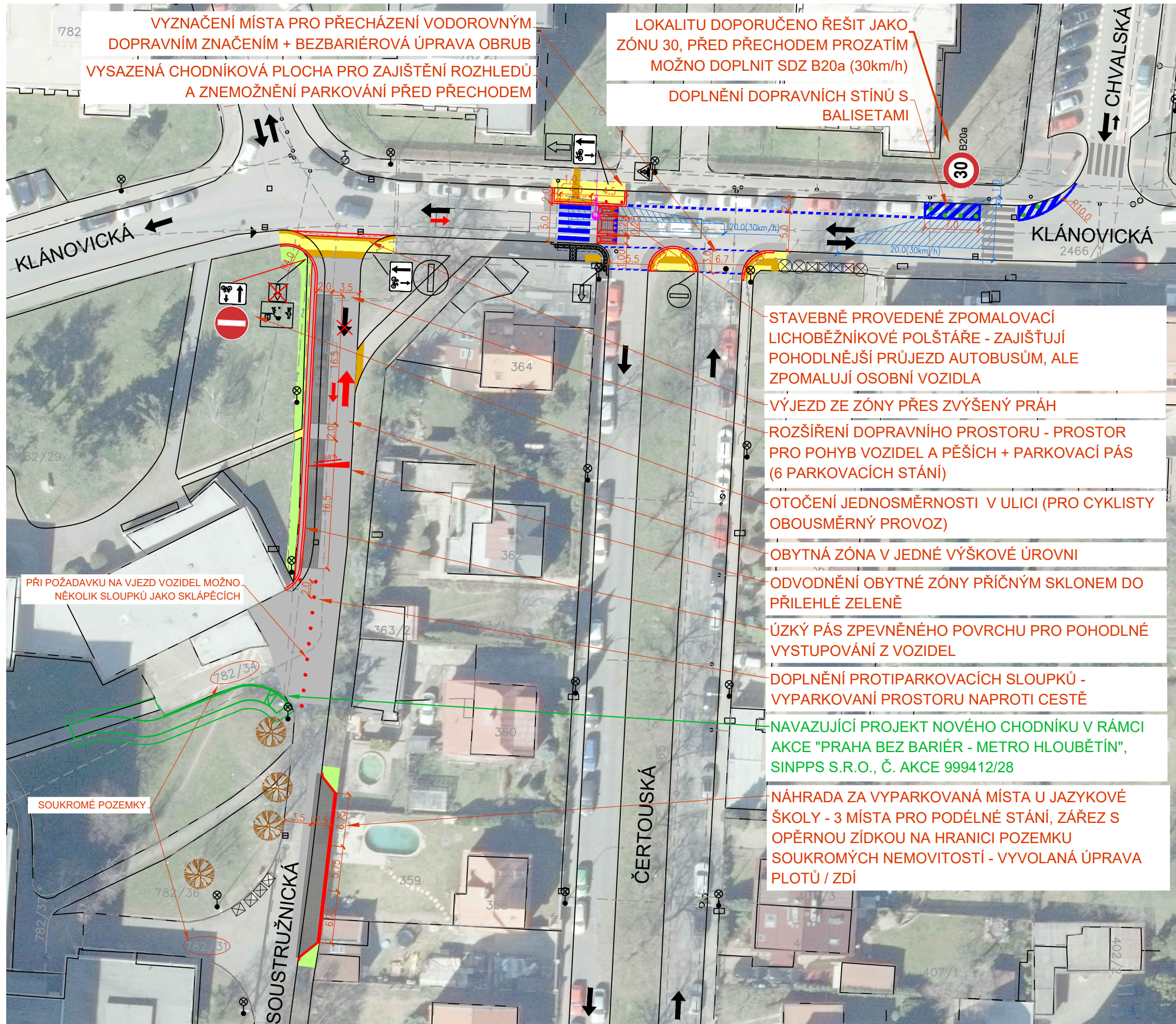
- zvýšení bezpečnosti na sousední křižovatce Soustružnická x Vaňkova
- cykloobousměrky

LEGENDA

- současná hrana
- současná značení
- nový obrubník / hrana
- - - nové vodorovné dopravní značení
- nové prvky pro nevidomé (varovné a signální pásy)
- úpravy součástí jiné projektové dokumentace
- nová vozovka - asfalt
- nová vozovka - dlažba
- nový chodník / chodníkový přejezd
- travnatá plocha
- vlečná křivka největšího rozměrného vozidla
- ▲ rozhledy / rozhledové trojúhelníky
- nový stožár veřejného osvětlení (přivícení přechodu)
- nová uliční vpust - odvodnění komunikace
- současný strom
- ⊗ ⊗ současná / nová poloha kontejneru

mapový podklad: IPR, © Přispěvatelé OpenStreetMap

objednatel:	Městská část Praha 14 Bratří Vencíků 1073, 198 21 Praha 9 reg. č.: CZ.03.4.74/0.0/0.0/17_118/0010073	
dodavatel:	Pražské matky, z.s. Muhova 13, 160 00 Praha 6 tel. +420 721 761 474, prazskematky@ecp.cz	
vypracovali:	Ing. Petr Kohout, IČO: 07887329 Vltavská 973/5, 251 01 Říčany petr.kohout2@seznam.cz Ing. Květoslav Syrový, ČKAIT ID 0013654	
záměr:	DOPRAVNÍ STUDIE ZŠ HLOUBĚTÍNSKÁ, PRAHA 14	
příloha:	NÁVRHY - MÍSTO 1 varianta se zvýšeným přechodem	
formát:	A3	datum: 27 / 01 / 2020
měřítko:	1 : 500	číslo přílohy: D.1.2



VYZNAČENÍ MÍSTA PRO PŘECHÁZENÍ VODOROVNÝM DOPRAVNÍM ZNAČENÍM + BEZBARIÉROVÁ ÚPRAVA OBRUB VYSAZENÁ CHODNÍKOVÁ PLOCHA PRO ZAJIŠTĚNÍ ROZHLEDŮ A ZNEMOŽNĚNÍ PARKOVÁNÍ PŘED PŘECHODEM

LOKALITU DOPORUČENO ŘEŠIT JAKO ZÓNU 30, PŘED PŘECHODEM PROZATÍM MOŽNO DOPLNIT SDZ B20a (30km/h)
DOPLNĚNÍ DOPRAVNÍCH STÍNŮ S BALISETAMI

STAVEBNĚ PROVEDENÉ ZPOMALOVAČÍ LICHOBĚŽNÍKOVÉ POLŠTÁŘE - ZAJIŠTŮJÍ POHODLNĚJŠÍ PRŮJEZD AUTOBUSŮM, ALE ZPOMALUJÍ OSOBNÍ VOZIDLA

VÝJEZD ZE ZÓNY PŘES ZVÝŠENÝ PRÁH
ROZŠÍŘENÍ DOPRAVNÍHO PROSTORU - PROSTOR PRO POHYB VOZIDEL A PĚŠÍCH + PARKOVACÍ PÁS (6 PARKOVACÍCH STÁNÍ)

OTOČENÍ JEDNOSMĚRNOSTI V ULICI (PRO CYKLISTY OBOUSMĚRNÝ PROVOZ)

OBYTNÁ ZÓNA V JEDNÉ VÝŠKOVÉ ÚROVNI

ODVODNĚNÍ OBYTNÉ ZÓNY PŘÍČNÝM SKLONEM DO PŘILEHLÉ ZELENĚ

ÚZKÝ PÁS ZPEVNĚNÉHO POVRCHU PRO POHODLNÉ VYSTUPOVÁNÍ Z VOZIDEL

DOPLNĚNÍ PROTIPARKOVACÍCH SLOUPKŮ - VYPARKOVÁNÍ PROSTORU NAPROTI CESTĚ

NAVAZUJÍCÍ PROJEKT NOVÉHO CHODNÍKU V RÁMCI AKCE "PRAHA BEZ BARIÉR - METRO HLOUBĚTÍN", SINPPS S.R.O., Č. AKCE 999412/28

NÁHRADA ZA VYPARKOVANÁ MÍSTA U JAZYKOVÉ ŠKOLY - 3 MÍSTA PRO PODÉLNÉ STÁNÍ, ZÁŘEZ S OPĚRNOU ZÍDKOU NA HRANICI POZEMKU SOUKROMÝCH NEMOVITOSTÍ - VYVOLANÁ ÚPRAVA PLOTŮ / ZDÍ

PŘI POŽADAVKU NA VJEZD VOZIDEL MOŽNO NĚKOLIK SLOUPKŮ JAKO SKLÁPĚCÍCH

SOUKROMÉ POZEMKY

- ### NAVRHOVANÁ OPATŘENÍ:
- VYSAZENÁ CHODNÍKOVÁ PLOCHA A LICHOBĚŽNÍKOVÉ ZPOMALOVAČÍ POLŠTÁŘE
- znemožnění parkování před přechodem a zajištění rozhledů
 - zklidňující prvek pro zpomalení osobních vozidel se zajištěním pohodlného průjezdu autobusů a cyklistů
- STAVEBNÍ USPOŘÁDÁNÍ OBYTNÉ ZÓNY
- obytná zóna v jedné výškové úrovni
 - vyznačena místa pro parkování vozidel
 - zamezení parkování vstříčné od cesty, kterou většina žáků používá při přístupu na metro
- OTOČENÍ JEDNOSMĚRNOSTI V ULICI SOUSTRUŽNICKÁ
- zvýšení bezpečnosti na sousední křižovatce Soustružnická x Vaňkova
 - cykloobousměrky

LEGENDA

- současná hrana
- současné značení
- nový obrubník / hrana
- nové vodorovné dopravní značení
- nové prvky pro nevidomé (varovné a signální pásy)
- úpravy součástí jiné projektové dokumentace
- nová vozovka - asfalt
- nová vozovka - dlažba
- nový chodník / chodníkový přejezd
- travnatá plocha
- vlečná křivka největšího rozměrného vozidla
- rozhledy / rozhledové trojúhelníky
- nový stožár veřejného osvětlení (přivícení přechodu)
- nová uliční vpust - odvodnění komunikace
- současný strom
- současná / nová poloha kontejneru

mapový podklad: IPR, © Přispěvatelé OpenStreetMap

objednatel:	Městská část Praha 14 Bratří Vencelíků 1073, 198 21 Praha 9 reg. č.: CZ.03.4.74/0.0/0.0/17_118/0010073	
dodavatel:	Pražské matky, z.s. Muhova 13, 160 00 Praha 6 tel. +420 721 761 474, prazskematky@ecn.cz	
vypracovali:	Ing. Petr Kohout, IČO: 07887329 Vltavská 973/5, 251 01 Říčany petr.kohout2@seznam.cz Ing. Květoslav Syrový, ČKAID ID 0013654	
záměr:	DOPRAVNÍ STUDIE ZŠ HLOUBĚTÍNSKÁ, PRAHA 14	
příloha:	NÁVRHY - MÍSTO 1 varianta se zpomalovacími polštáři	
formát:	A3	datum: 27 / 01 / 2020
měřítko:	1 : 500	číslo přílohy: D.1.3