














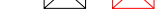
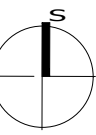


**DO STĚNY UMÍSTIT PROTIPARKOVACÍ SLOUPKY - BALISETY**  
**PŘECHOD JE UMÍSTĚN PŘÍMO NAPROTI ROZVODOVÉ SKŘÍŇI - MIMO VJEZDY DO NEMOVITOSTÍ**

## LEGENDA

-  současná hrana
-  současné značení
-  nový obrubník / hrana
-  nové vodorovné dopravní značení
-  nové prvky pro nevidomé (varovné a signální pásy)
-  nová vozovka - asfalt
-  nová vozovka - dlažba
-  nový chodník / chodníkový přejezd
-  nový pochozí povrch (mlát / mech. zpevněné kamanivo)
-  travnatá plocha
-  vlečná křivka největšího rozměrného vozidla
-  rozhledy / rozhledové trojúhelníky
-  nový stožár veřejného osvětlení (přisvěcení přechodu)
-  nová uliční vpust - odvodnění komunikace
-  současný / nový strom
-  současná / nová poloha kontejneru



mapový podklad: IPR, © Přispěvatelé OpenStreetMap

objednatel studie: Magistrát hlavního města Prahy Odbor rozvoje a financování dopravy (RFD) Mariánské nám. 2, 110 00 Praha 1 č. OBJ/29/01/004005/2019		
zhotovitel studie: Ing. Květoslav Syrový, IČO: 76384110 Sušická 850/28, Praha 6, 160 00 tel. +420 731 701 027, syrovky.k@gmail.com		
koordinátor programu Bezpečné cesty do školy: Pražské matky Muhova 13, 160 00 Praha 6 tel. +420 721 761 474, prazskematky@ecn.cz		
záměr: <b>BEZPEČNÉ CESTY DO ŠKOLY ZŠ KLAUSOVA, PRAHA 13 DOPRAVNÍ STUDIE</b>		
příloha: <b>NÁVRHY - MÍSTO 6 ulice Klausova pod poliklinikou</b>		
formát: A3	datum: 15 / 10 / 2019	
měřítko: 1 : 250	číslo přílohy: D.6	