

Jména:					Třída:		Bydliště (stačí jen jména ulic):												
Označte křížkem, jak se nejčastěji dopravujete do školy:					ze školy:		Jak dlouho vám trvá cesta do školy?												
pěšky	na kole	autem	autobusem	tranvají	jinak (uveďte, jak)	pěšky	na kole	autem	autobusem	tranvají	jinak (uveďte, jak)	Jak byste se chtěli dopravovat do školy?							
												Co vám v tom brání?							

1. Vyplňte, prosím, dotazník a zakreslete do mapky zřetelně svoji nejčastější cestu do školy. Označte trasu každého z vás jinou barvou. Ke svému jménu připište zkratku (např. Nováková N), kterou budete používat i ve značení trasy na mapě.

2. Pokud víte o nějakém nebezpečném nebo problematickém místě, označte ho číslicí se zkratkou svého jména (např. 1N) a v rámečku „komentář“ stručně vysvětlíte jeho problematičnost. (např. chybí přechod pro chodce, parkující auta zabraňují dostatečnému výhledu, projíždějící auta jezdí příliš rychle, chybí světelná signalizace, přechod není za tmy osvětlen apod.). Pokud vás napadá možné řešení tohoto problému, uveďte ho také do komentáře.

3. Podobně najděte a vyznačte na mapce složené ze 4 listů možnou cestu do školy na kole ze svého bydliště. Dalšími čísly označte problematická místa a příslušné komentáře zapište také do rámečku „komentář“.

4. Pokud bydlíte dál a 4 listy vám nestačí, můžete si vyhledat a vytisknout další listy na www.prahounakole.cz (Ke stažení/ tiskové archy).

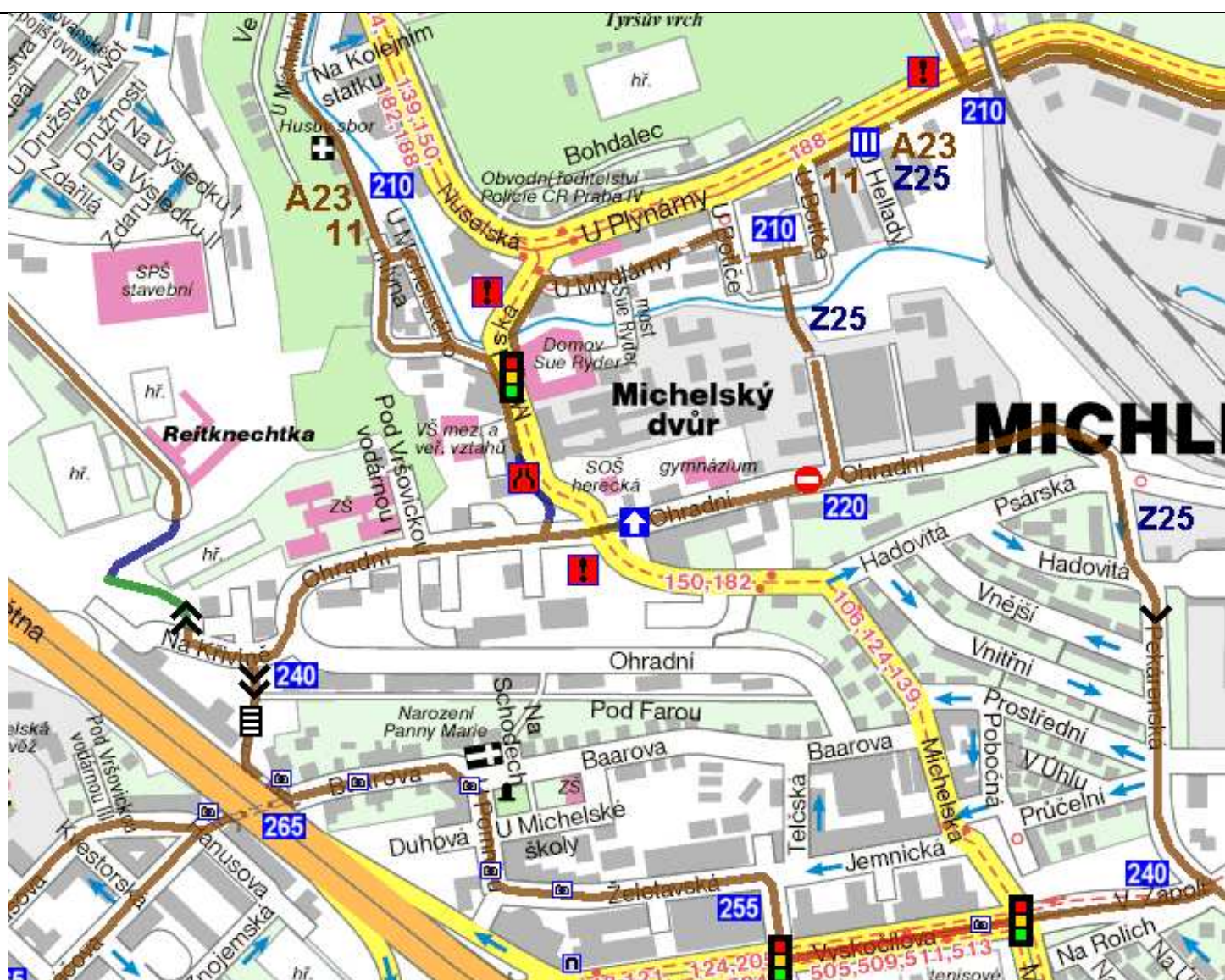
Takto získané údaje budou poté kompletovány za každou třídu a potom i za celou školu a předány dopravním odborníkům k dalšímu řešení. Proto se pokuste o maximální stručnost a zřetelnost zakreslení, aby bylo možné vše dále jednoduše zpracovat.

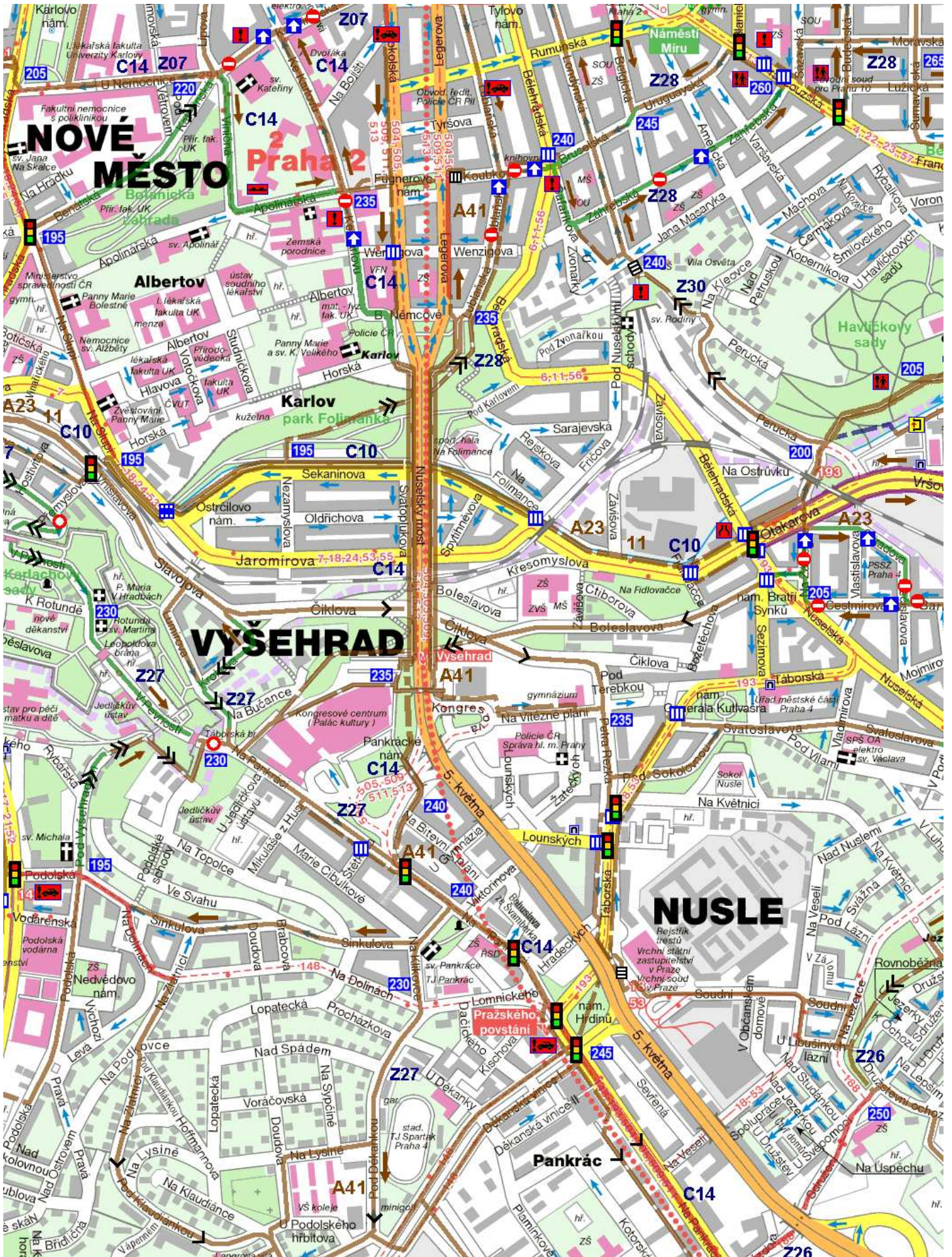
V minulosti již byly podobným způsobem zmapovány a naplánovány bezpečnější cesty na dvaceti školách. Některá dopravní řešení byla již realizována, další jsou ve fázi přípravy stavebního povolení.

Na webových stránkách www.pmatky.ecn.cz si můžete realizovaná opatření zklidňující dopravu v okolí škol prohlédnout.

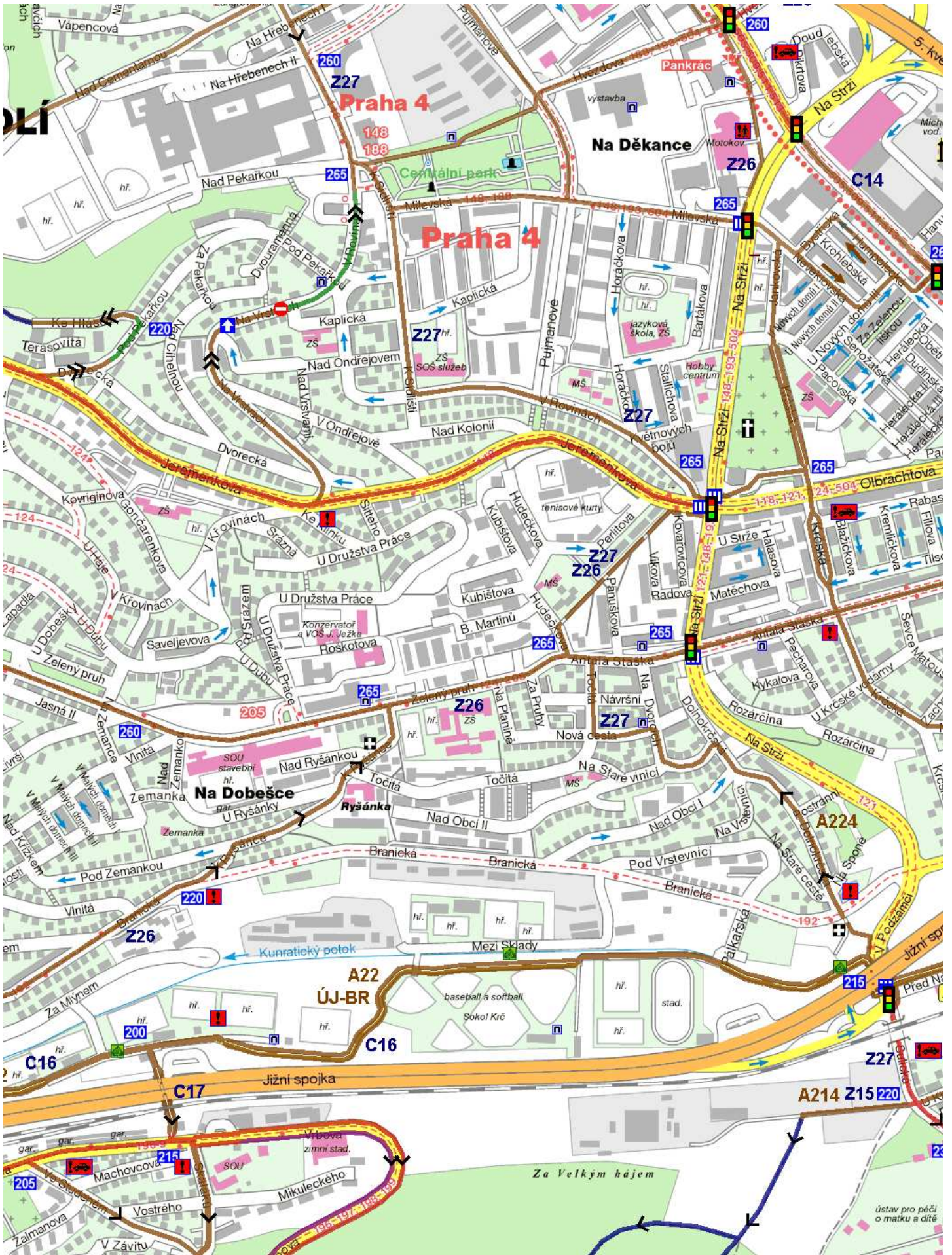
KOMENTÁŘ:

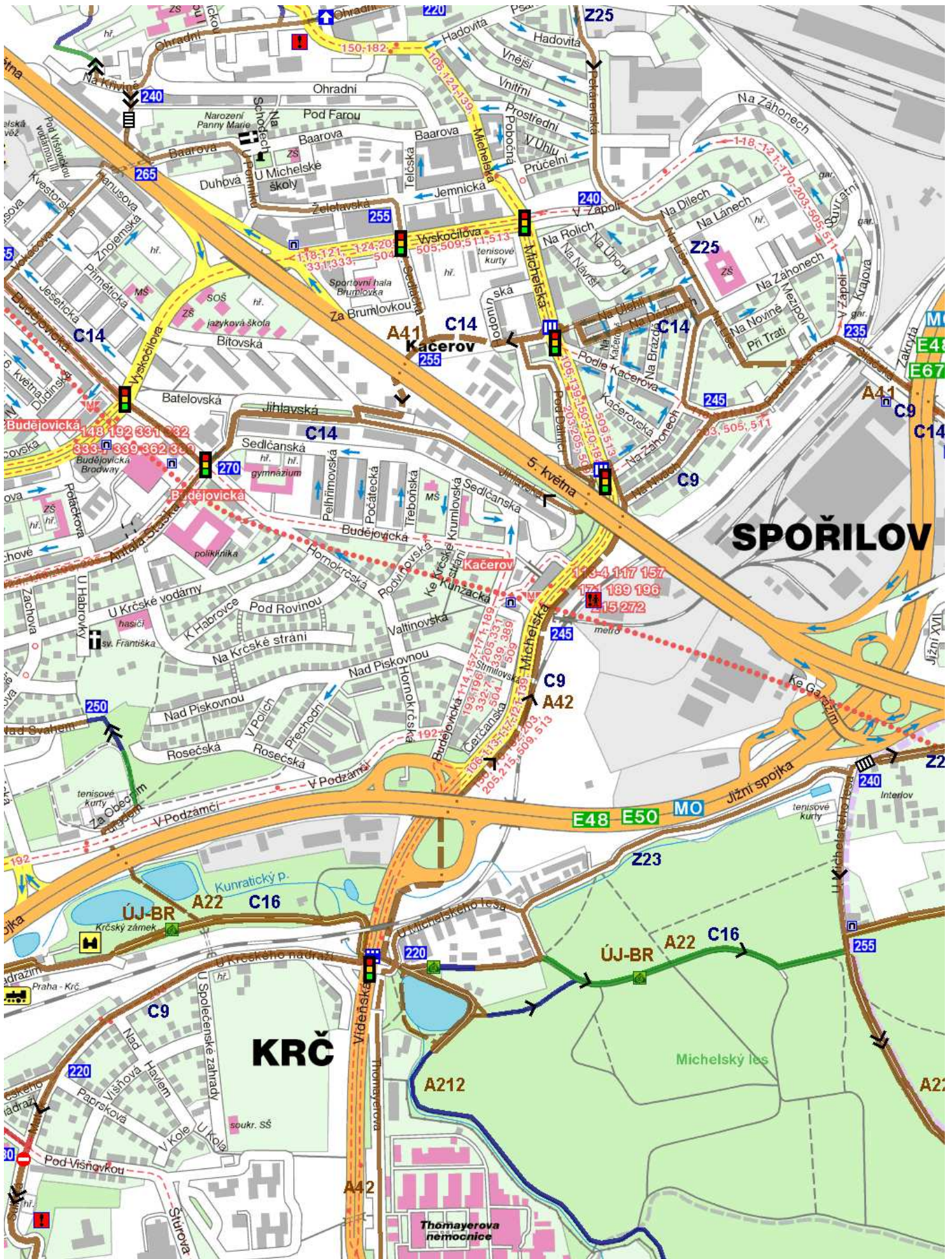
KOMENTÁŘ (pokrač.):

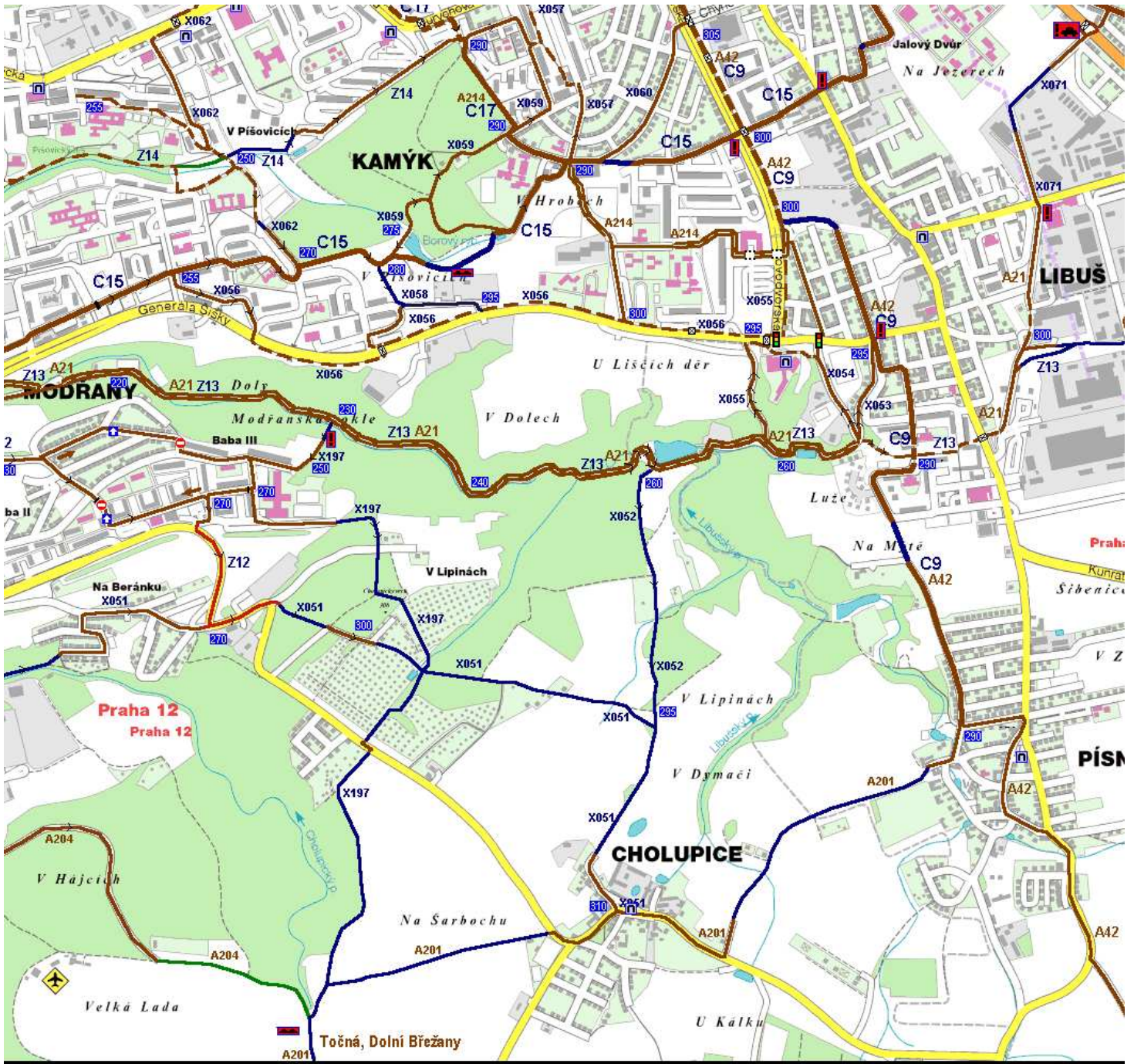


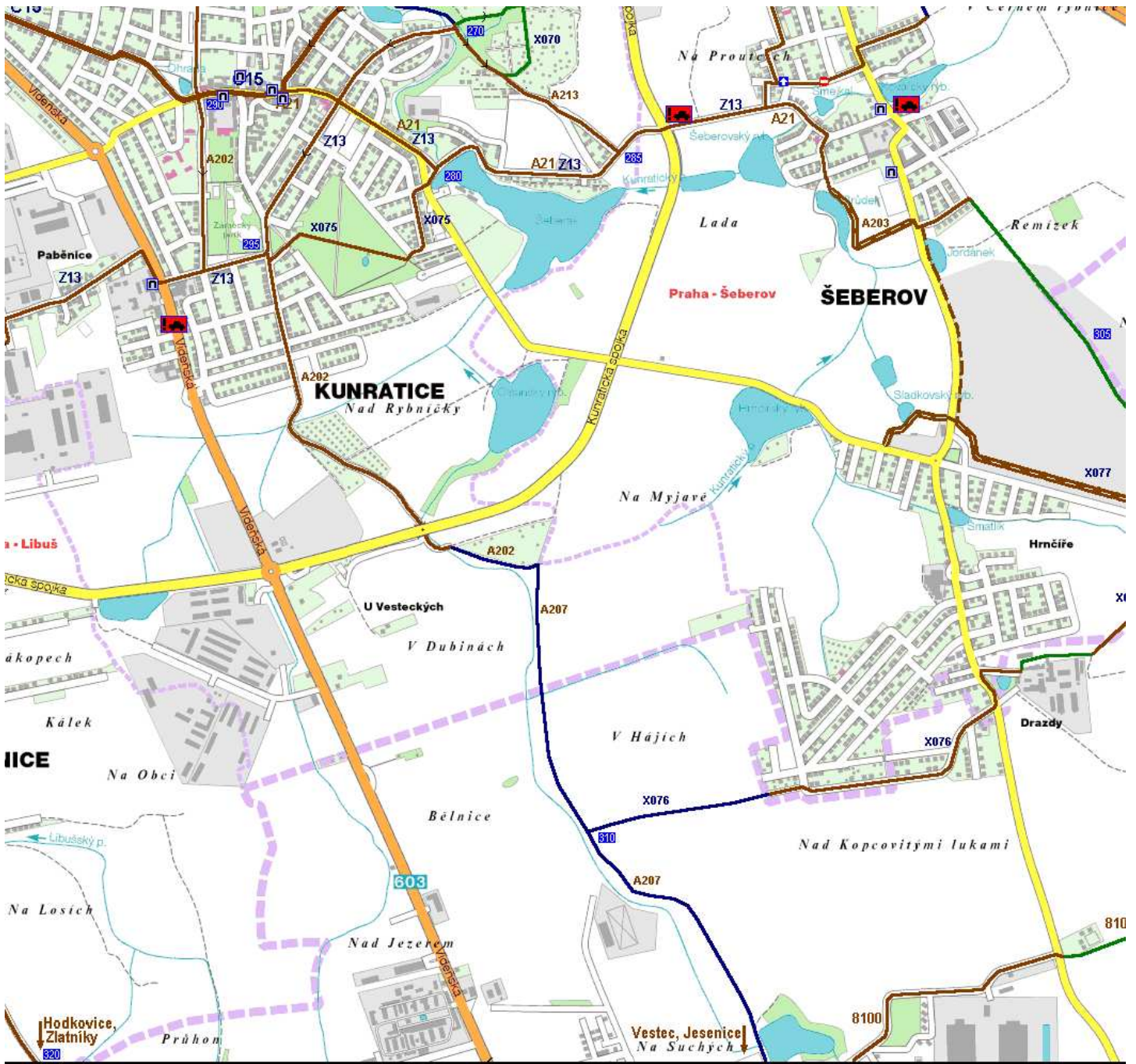
























LEGENDA









Typy cest:




-  Hlavní trasa
-  Vedlejší trasa
-  Cyklostezka pro cyklisty
-  Cyklistický pruh
-  Silný provoz
-  Chodník
-  Stezka pro chodce a cyklisty
-  Jízda v tramvajových kolejkách
-  Doporučený směr jízdy

Terén:


-  Asfalt / kvalitní povrch
-  Nerovný povrch (dlažba, kameny)
-  Nezpevněný povrch

Překážky:







-  Zpomalovací práh
-  Obrubník
-  Schody
-  Schody s vodící lištou
-  Prudké stoupání/klesání
-  Přejezd pro chodce
-  Přejezd, snížený obrubník
-  Přejezd, vysoký obrubník
-  Přejezd pro cyklisty

-  Výšková kóta
-  Omezení / přerušení provozu
-  Objížďka / zkratka (klikací)








Objekty (neklikací/klikací)

-  Nádraží
-  Stanice metra
-  Parkoviště B+R
-  Parkoviště P+R
-  Stojan nehlídaný
-  Stojan hlídaný / v areálu
-  Stojan automatické půjčovny
-  Cykloport, opravna
-  Informace o místě, odkaz
-  Fotografie







Doprava:

-  Světla
-  Zákaz vjezdu
-  Zákaz vjezdu cyklistů
-  Cyklisto, sesedni z kola
-  Jednosměrka
-  Jednosměrka, cyklisté mohou proti

Varování:

-  Hrboly
-  Chodci
-  Silný automobilový provoz
-  Problematické místo
-  Nebezpečné místo
-  Úzké místo
-  Časté bahno

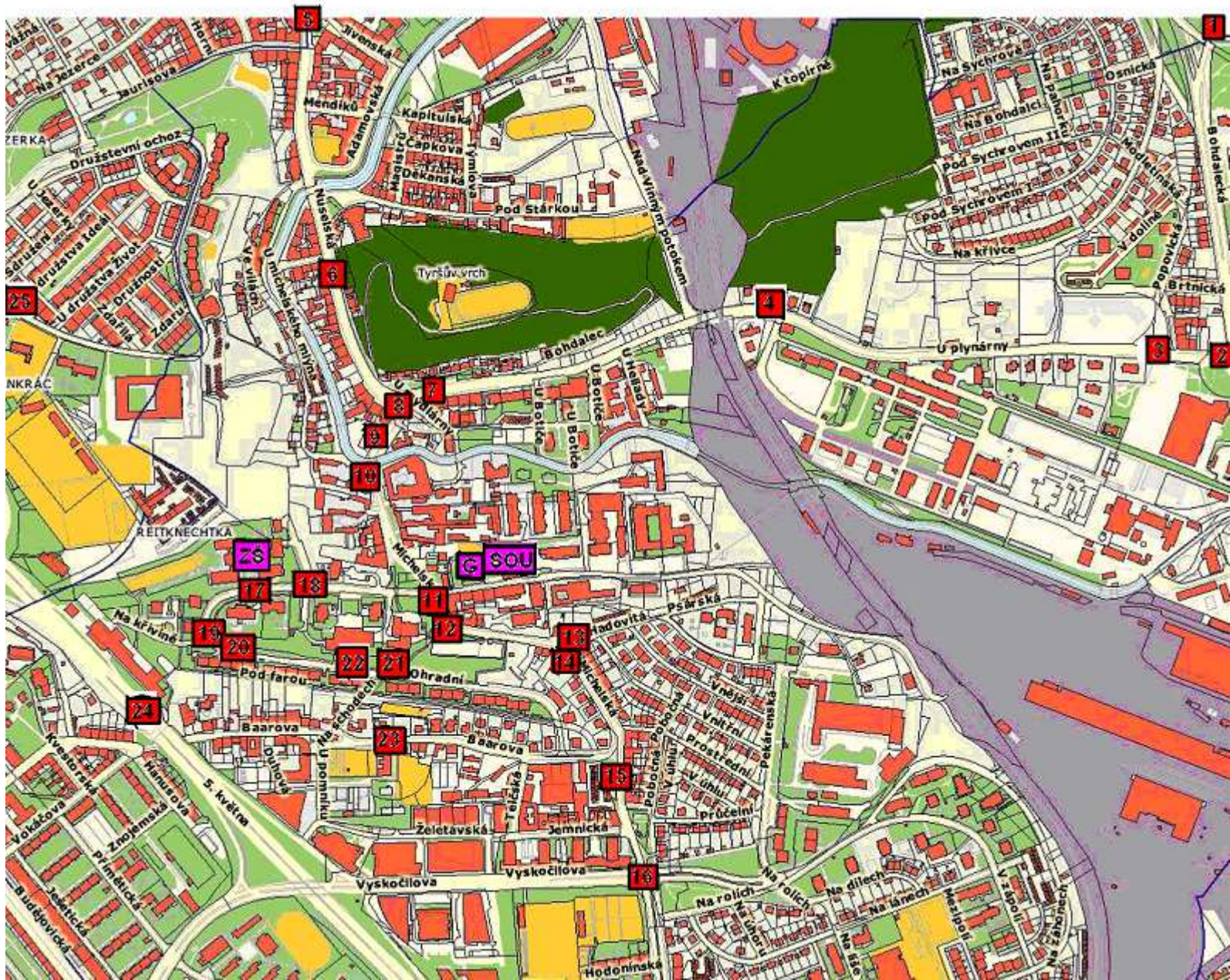
Označení tras:

-  0035 Značená cyklotrasa
-  C1 Pátevní doporučená trasa (neznačená)
-  Z07 Zhušťovací doporučená trasa (neznačená)
-  X045 Místní doporučená trasa (neznačená)
-  A1 Trasa městského systému PSCD '06
-  G Trasa z cyklo generelu Prahy 5

PROBLEMATICKÁ MÍSTA A NÁVRHY ŘEŠENÍ
(ZŠ Ohradní – modře; G E.Krásnohorské – červeně; společné - černě)

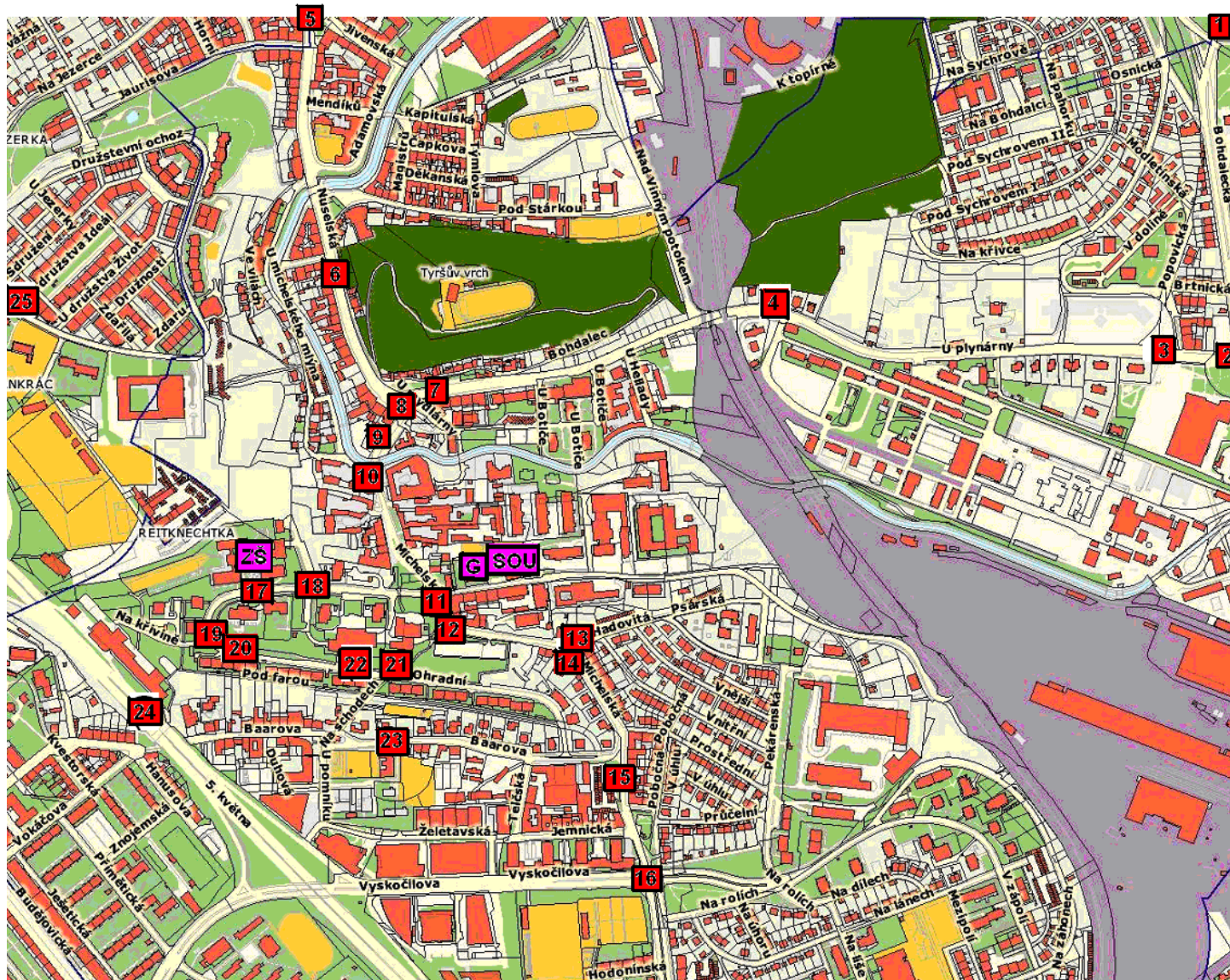
Č	PROBLEMATICKÉ MÍSTO	DOPORUČENÍ	CELKEM
14	AUTOBUSOVÁ ZASTÁVKA HADOVITÁ (směr Nusle)	přesunout zastávku autobusu Hadovitá blíže ke škole	109
7	U PLYNÁRNY - STANICE TRAMVAJE A AUTOBUSU nebezpečný přechod z ostrůvku na chodník, řidiči ho nerespektují, děti si zkracují cestu k ostrůvku směr Nusle ostrůvky jsou úzké, pokud je tam víc lidí (třída dětí), musejí vstupovat do silnice	instalovat semafor	68
8	Křižovatka MICHELSKÁ x NUSELSKÁ auta jezdí rychle, řidiči nedají přednost autobusům špatně se přechází Michelská k zastávce autobusu směr Kačerov		68
11	Křižovatka MICHELSKÁ x OHRADNÍ nehlídají tam strážníci	instalovat semafor nebo zpomalovací prahy	52
12	MICHELSKÁ – PŘECHOD řidiči nerespektují přechod od zastávky autobusu, přechod je vybledlý, není vidět dětí si zkracují cestu v zatáčce, omezená rychlost pouze na 40 km/h	instalovat zpomalovací práh, světelné pruhy, za tmy osvětlit	47
6	NUSELSKÁ hustý provoz, časté nehody nepřehledné přechody na Nuselské; přecházení bereme jako adrenalinový sport	zrušit parkovací místa pro auta na Nuselské (stojí podél), parkující auta brání výhledu	43
16	křižovatka MICHELSKÁ x VYSKOČILOVA: velká fronta na odbočení doleva (směrem z Budějovické do Michelské), krátké intervaly semaforu; v ulici Vyskočilova – hustý provoz v obou směrech		29
15	MICHELSKÁ (směr Kačerov) chodník je jen na jedné straně, špatně se tam přechází, nedá se doběhnout autobus		19
5	NUSELSKÁ – POD PRAMENEM nejdou přechody, nepřehledné		17
2	BOHDALECKÁ x U PLYNÁRNY nepřehledná velká křižovatka u Kauflandu, velký provoz, časté havárie		14
13	Přechod HADOVITÉ shora (od autobusové zastávky Hadovitá směr Nusle) – nepřehledné, parkují tam auta	označit přechod	13
	NÁJEZD NA JIŽNÍ SPOJKU (směrem od Thomayerovy nemocnice)	zavést samostatný pruh pro autobusy směr Kačerov	9
		vybudovat cyklostezku Thomayerova nemocnice - Michelská	9
17	Přechod před ZŠ Ohradní: děti na něj vbíhají bez rozhlédnutí, přes parkující auta nejsou vidět, řidič nemá šanci zastavit (hlavně při jízdě směrem dolů)	nainstalovat zpomalovací pruhy těsně před přechod, šikmo, jen ke kraji silnice, aby se tam nedalo parkovat	8
1	SLAVIE x VRŠOVICKÁ		6

	nepřehledná velká křižovatka u Edenu, velký provoz, časté havárie		
	Zastávka MICHELSKÝ LES:	v obou směrech nechat zastávku „na znamení“, většinou tam nikdo nevystupuje ani nenastupuje	6
22	OHRADNÍ parkující auta brání v rozhledu, není vidět také přes dopravní značky		5
19	PŘECHOD ULICE NA KŘIVINĚ – OHRADNÍ rychlá jízda aut z ulice na Křivině	instalovat zpomalovací práh	5
3	U PLYNÁRNY x POPOVICKÁ nebezpečný přechod		3
20	NAD KŘÍŽOVATKOU OHRADNÍ – NA KŘIVINĚ špatný průchod, parkující auta brání přecházení dětí		3
23	BAAROVA parkující auta na chodníku, projíždějící neberou ohled na chodce		2
24	VOKÁČOVA X 5.KVĚTNA podchod není bezpečný (narkomani)		2
25	DRUŽSEVNÍ OCHOZ X SDRUŽENÍ není přechod, z celého „srdce“ Družstevní ohoz děti přebíhají kdekoliv		2
18	PARKOVIŠTĚ POD OHRADNÍ nepřehledné, dítě nepřejde		2
4	U PLYNÁRNY není průběžný chodník před domy - nedá se přejít na druhou stranu (hustý provoz)		1
9	MICHELSKÁ – VÝJEZD ZE STAVEBNIN chybí přechod		1
10	MICHELSKÁ x U MICHELSKÉHO MLÝNA chybí přechod (za mostkem přes Botič)		1
21	OHRADNÍ X SCHODY přechod není vyznačen značkou		1
	VOKÁČOVA x HANUSOVA auta parkují u přechodu, špatný rozhled cesta z ulice Vokáčova není možná pro matky s kočárky a invalidy	opravit povrch vozovky	1 1
DAĽŠÍ	ULICE MICHELSKÁ hustý automobilový provoz, časté dopravní zácpy časté nehody, někteří zde nehodu viděli rozbitá vozovka cesta na kole je nereálná přeplněné autobusy, úzká cesta pro brusle náledí v zimě, nebezpečný sloup na chodníku	omezit rychlost v ulici Michelské na 30 km/h	161 28 29 6 1 7
		zavést školní autobusy	63



BEZPEČNÉ CESTY DO ŠKOLY GYMNÁZIUM ELIŠKY KRÁSNOHORSKÉ

MAPA PROBLEMATICKÝCH MÍST





Nejčastější cesty ke gymnáziu:

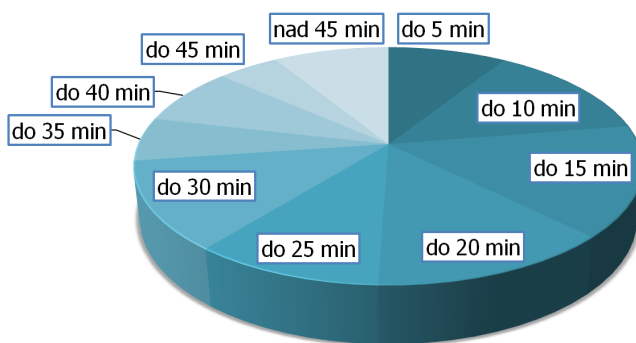


Podpořeno grantem z Islandu, Lichtenštejnska a Norska v rámci Finančního mechanismu EHP a Norského finančního mechanismu prostřednictvím Nadace rozvoje občanské společnosti a hlavního města Prahy.



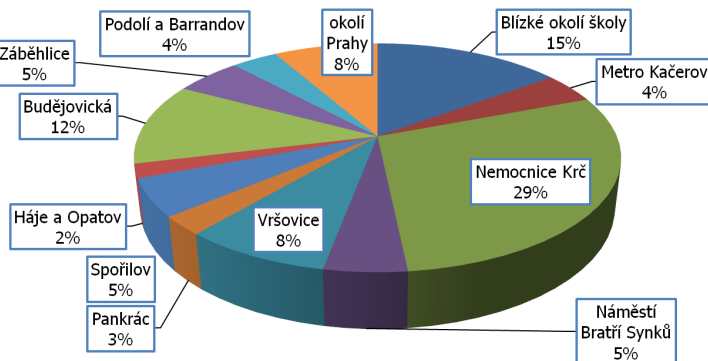
Délka trvání cesty do školy:

	celkem	gymnázium	ZŠ	SOU	
do 5 min	50	11	36	3	
do 10 min	75	24	47	4	
do 15 min	84	44	33	7	
do 20 min	73	47	23	3	
do 25 min	57	40	10	7	
do 30 min	67	43	19	5	
do 35 min	33	25	3	5	
do 40 min	44	39	2	3	
do 45 min	26	16	8	2	
nad 45 min	49	29	6	14	



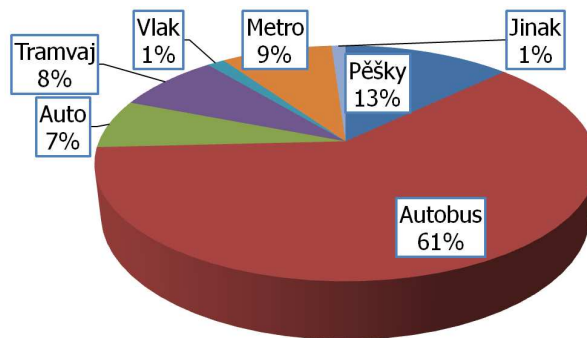
Směr, ze kterého se žáci a studenti dopravují do školy:

směr	Celkem	gymn	SOU	
Blízké okolí školy	45	44	1	
Metro Kačerov	13	13		
Nemocnice Krč	88	83	5	
Náměstí Bratří Synků	14	7	7	
Vršovice	25	18	7	
Pankrác	8	5	3	
Spořilov	16	15	1	
Háje a Opatov	6	2	4	
Budějovická	35	35		
Záběhlice	16	12	4	
Podolí a Barrandov	11	2	9	
okolí Prahy	25	16	9	



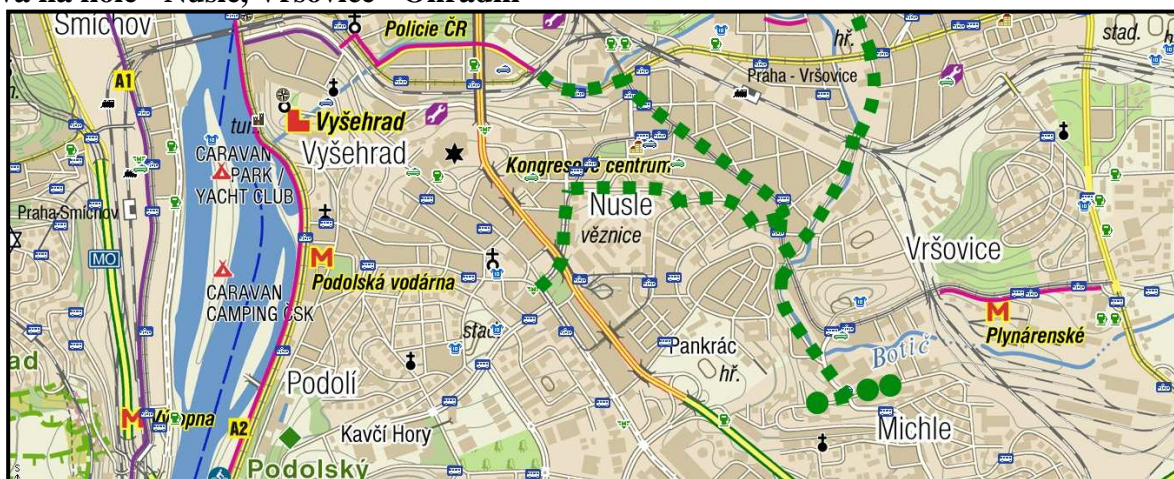
Dopravní prostředky, kterými se žáci/studenti dopravují do školy:

prostředek	Celkem	Gymn	ZŠ	SOU
Pěšky	182	48	115	19
Autobus	308	228	47	33
Auto	64	25	28	11
Tramvaj	53	30	7	16
Vlak	5	5		
Metro	44	32	1	11
Jinak	7	4		3
celkem účastníků	560	320	187	53



VYBRANÉ CYKLOSTEZKY KE ŠKOLE

Doprava na kole - Nusle, Vršovice - Ohradní



Cyklostezka Budějovická - Ohradní

