



BEZPEČNÉ CESTY DO ŠKOLY

Základní škola, Praha 4, Školní 700
2018

Program Bezpečné cesty do školy (BCS) na
Základní škole, Praha 4, Školní 700
probíhá ve spolupráci s:

- magistrátem hlavního města Prahy
- spolkem Pražské matky, z.s.




Cíle projektu BCS

- zvýšení dopravní bezpečnosti v okolí školy
- podpora zdravého životního stylu žáků i rodičů
- podpora trvale udržitelné mobility
- zlepšení životního prostředí v okolí školy
- zvýšení zájmu žáků i rodičů o veřejné prostranství v okolí školy

Shrnutí průběhu projektu ve škole:

- vyplňování dotazníků,
- vyplňování cest do map,
- práce s pracovními listy (jak chodí děti do školy v zahraničí, dopravní značky, hry pro sociální učení-velmi oblíbené živé obrazy aj.),
- zařazení tématu do výtvarné výchovy a následná výstava
- přednáška k udržitelné mobilitě pro žáky 8. třídy.





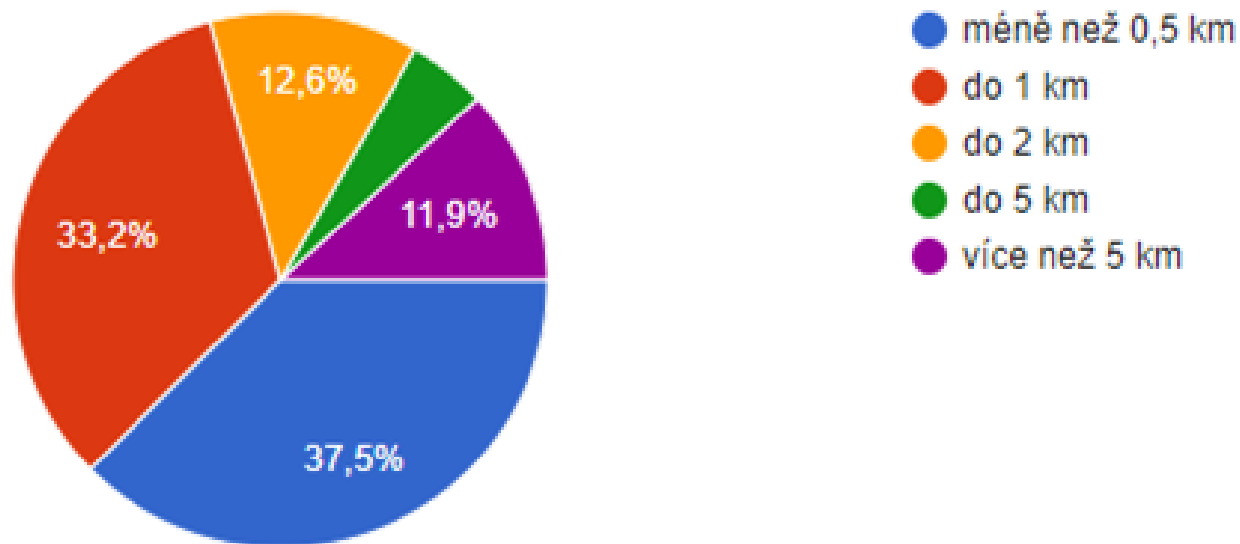
Žákovský dotazník

- 16. - 27. 4. 2018
- 256 z 341 dotazníků (75 %)
- 2. - 3. třída v rámci výuky do papírových formulářů za podpory starších žáků
- ostatní žáci online



Zkus odhadnout, jak to je daleko od školy.

253 odpovědi



Branická (24)

Ke Krči (15)

Mezivrší (12)

Vlnitá (10)

Na Mlejнку (8)

Školní (7)

Nad Strouhou (7)

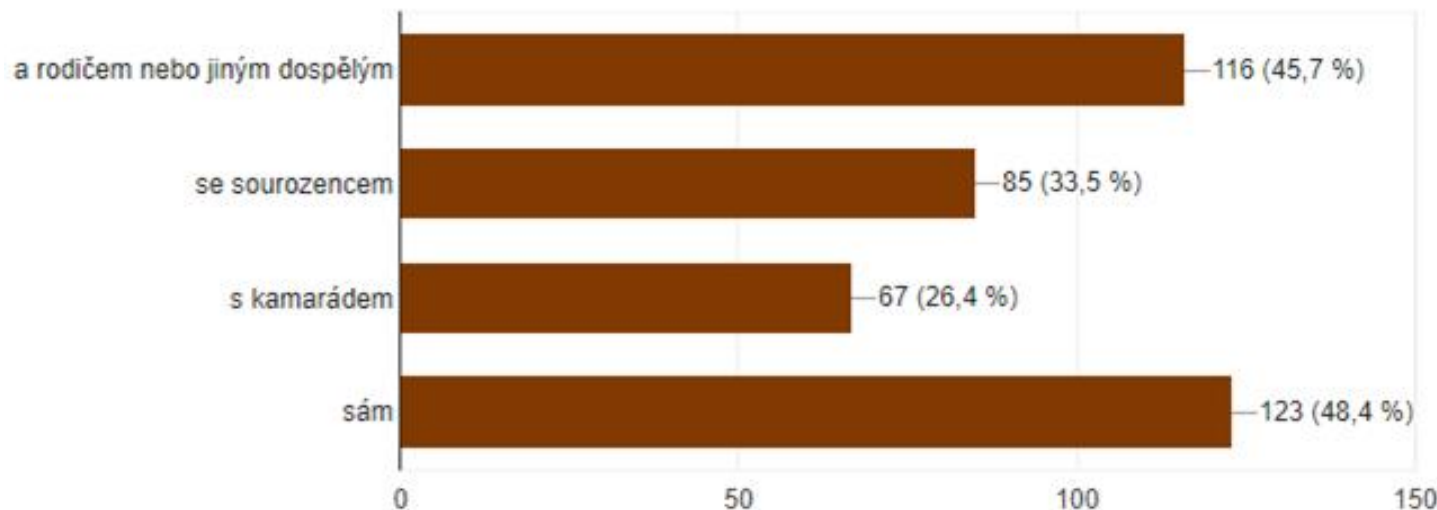
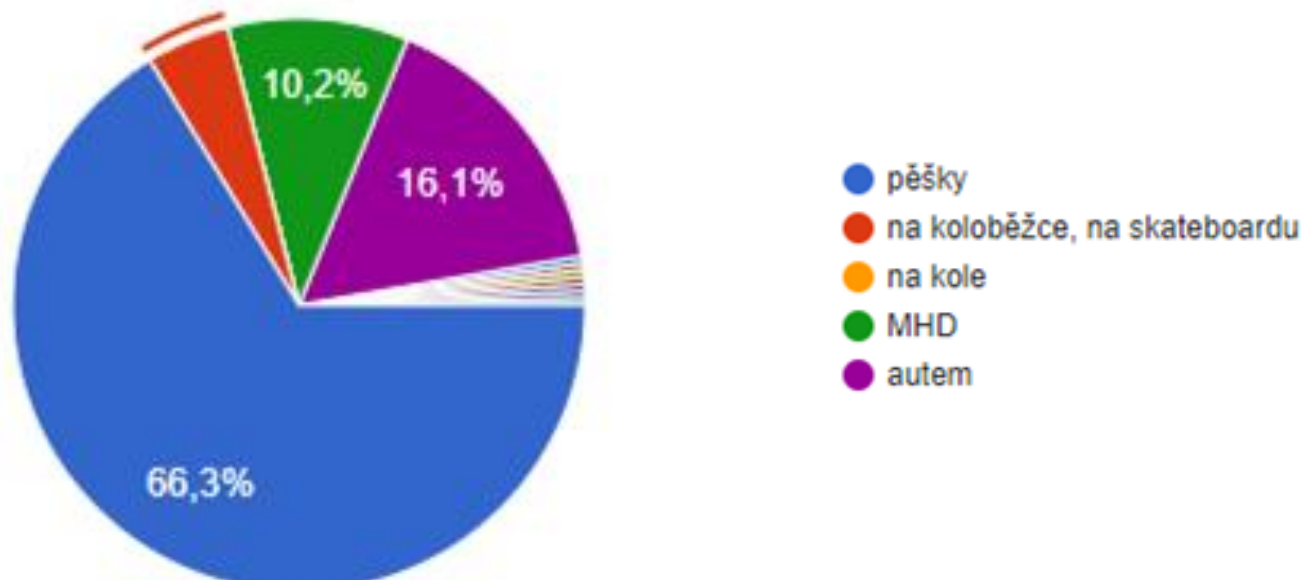
Nad Šálkovnou (7)

Většina žáků (přes 70 %) bydlí do 1 km a jen 11 % to má do školy více jak 5 km.

JAK se nejčastěji dopravuješ DO školy?

255 odpovědí

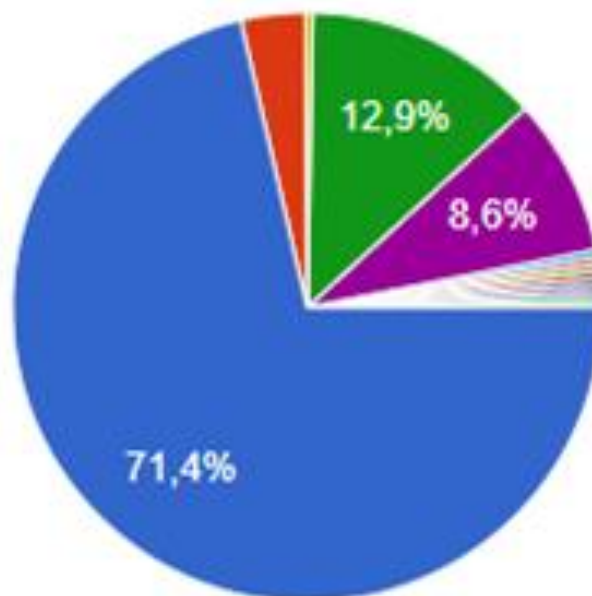
Ze 78 % žáci chodí do školy pěšky a na koloběžce a 48 % chodí samo do školy.



JAK se nejčastěji dopravuješ ZE školy?

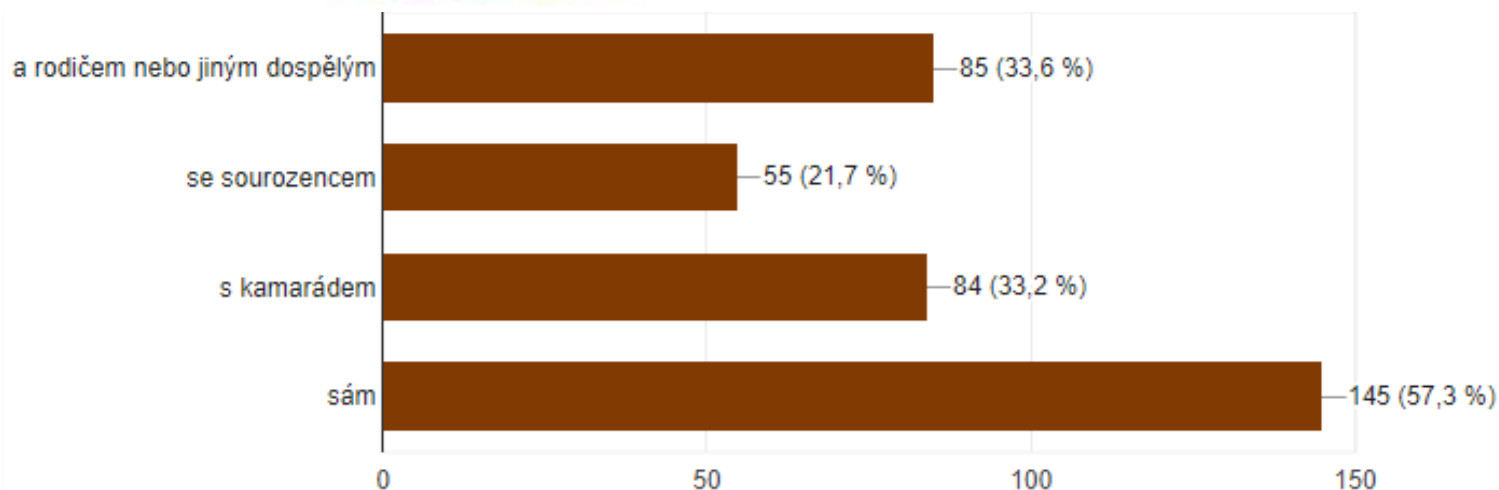
255 odpovědí

- pěšky
- na koloběžce, na skateboardu
- na kole
- MHD
- autem



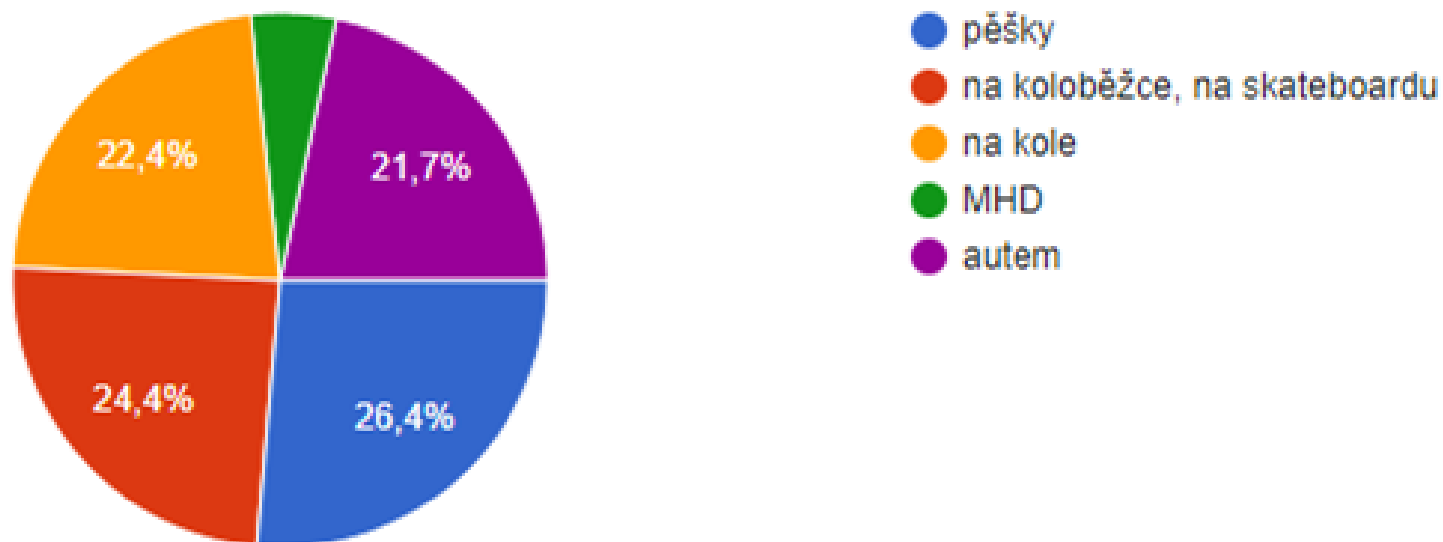
Ze školy chodí o 5 % dětí více pěšky než do školy a více chodí sami nebo s kamarády.

Autem jezdí odpoledne o polovinu méně dětí než ráno



Jak by ses nejradši dopravoval/a, kdyby sis mohl/a vybrat?

254 odpovědí



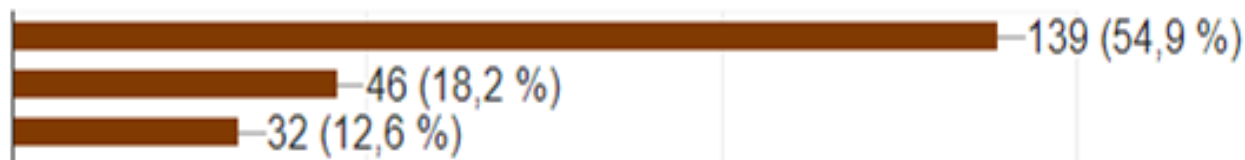
Děti by se rády dopravovaly na kole, ale často jim v tom brání rodiče, protože cesta není bezpečná.

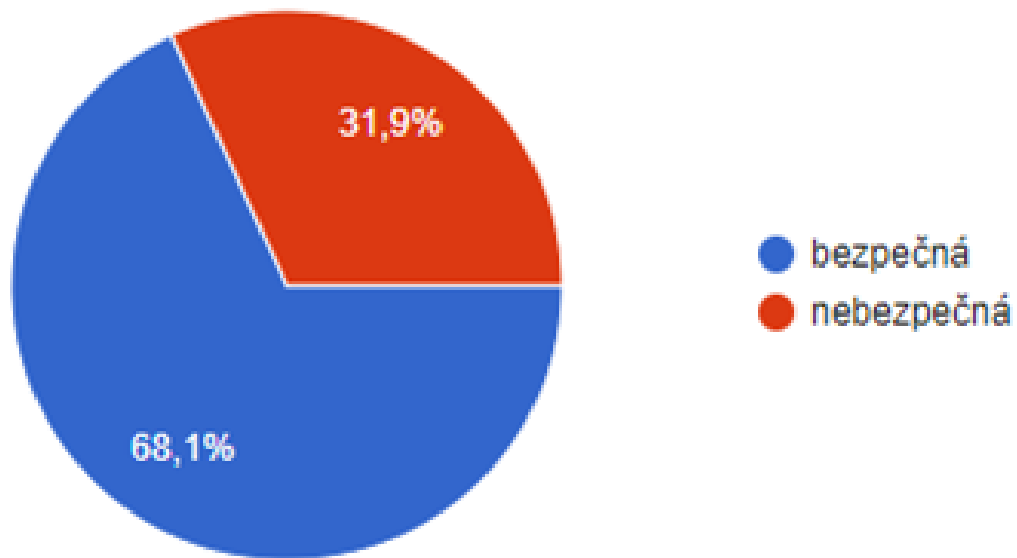
22 % dětí by chtělo jezdit do školy autem.

Nic mi nebrání

Cesta není bezpečná

Rodiče nechtějí dovolit

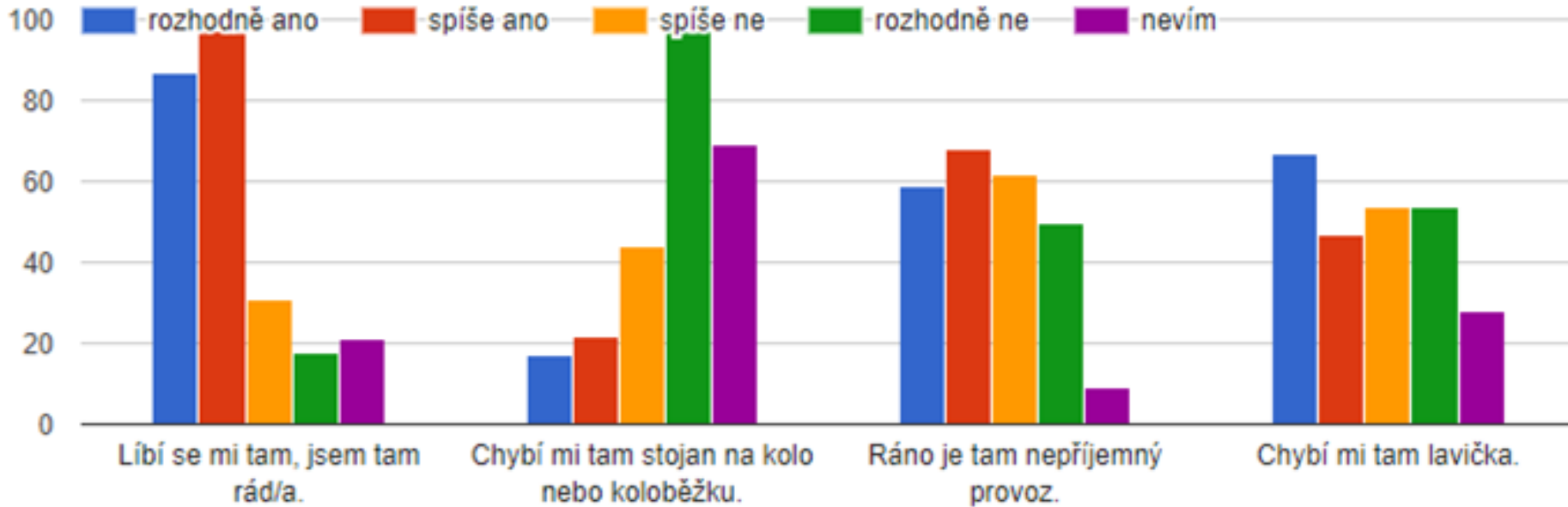




Bojíš se cestou do školy nebo ze školy některé z těchto věcí?



Co si myslíš o prostřanství přímo před školou?



chybí mi tam pítko a hodiny (2)

asi ne

Hmmm..... no jako mohlo by tam být víc květin.

mohla by tam být šibenice a na ní vyset zlobivé děti :)

Opravit cestu na školním pozemku

chybí mi tam stánek.

Rodičovský dotazník

- 16. 4. - 10. 5. 2018
- 139 z 295 dotazníků (47%), většinou z 1. stupně
- vyplňován online

The screenshot shows a mobile application interface for a survey titled "Bezpečné cesty do školy - dotazník pro děti". At the top, there is a header with the text "dotazník pro děti_Skolni" and a "POSLAT" button. Below the header, there are two tabs: "OTÁZKY" (selected) and "ODPOVĚDI" with a count of "256". The main content area contains the following text:

Ahoj, položíme ti pár otázek, abychom zjistili, jak se dopravuješ do školy nebo ze školy a jak se na cestě cítíš. Tvoje odpovědi pomohou navrhnout okolí školy tak, aby bylo pro tebe i tvé spolužáky bezpečnější.

Do jaké třídy chodíš?

Text stručné odpovědi

Jsi kluk nebo holka?

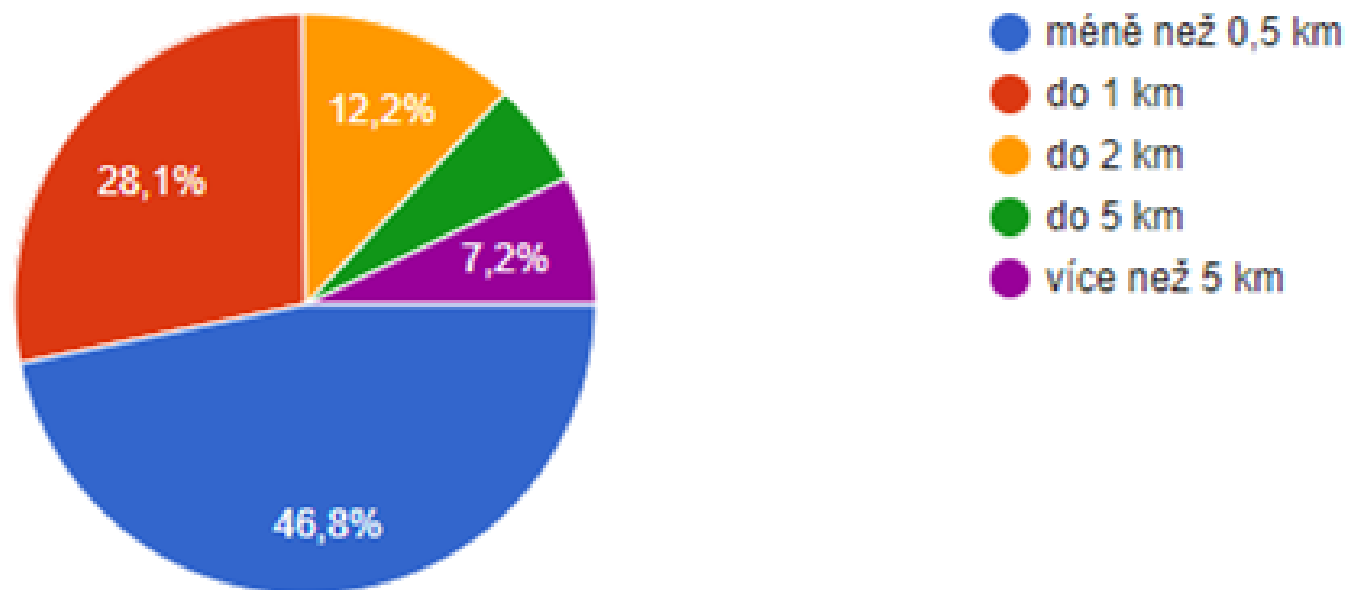
Holka

Kluk

The interface also features a sidebar with icons for home, search, settings, and a question mark, and a "POSILAT" button in the top right corner.

Jak daleko od školy bydlíte?

139 odpovědí



Doprovází vaše dítě na cestě do školy nebo ze školy někdo dospělý

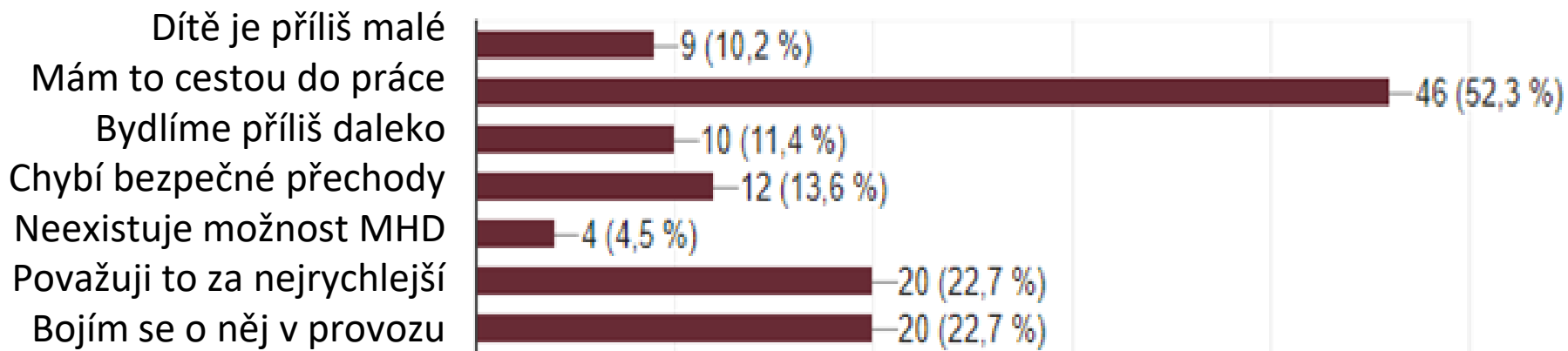
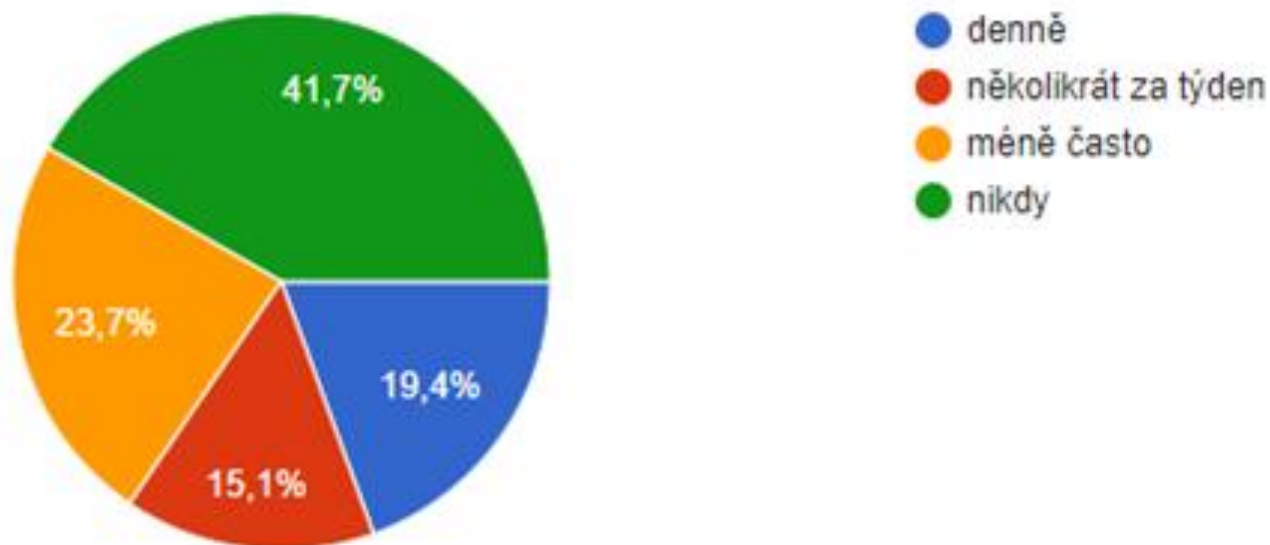


Představte si, že by vaše dítě mělo vykonat cestu do školy nebo ze školy samo bez doprovodu dospělé osoby. Do jaké míry podle vás platí následující výroky?



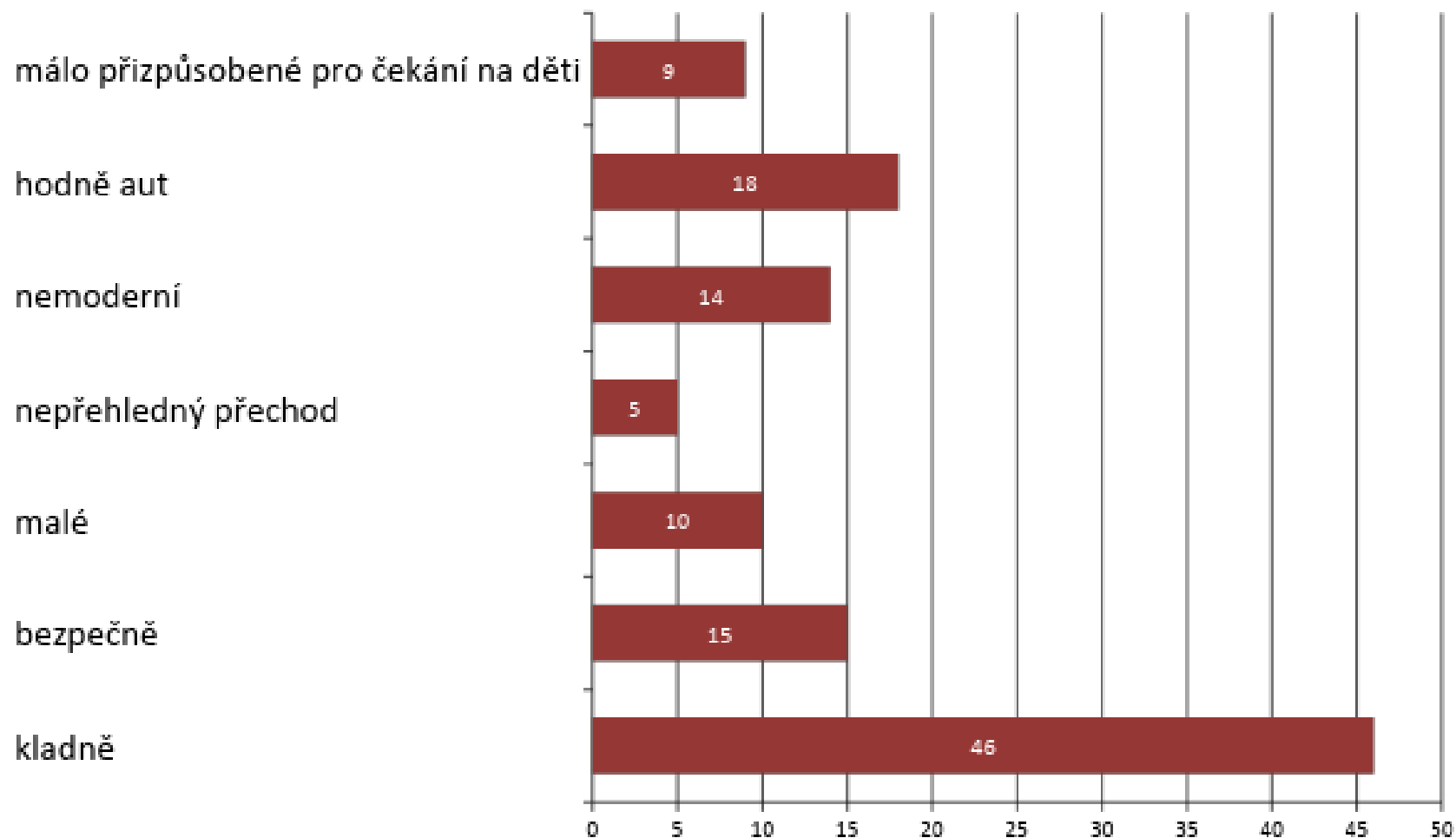
Jak často vozíte vy nebo jiná dospělá osoba vaše dítě alespoň část cesty do školy nebo ze školy autem?

139 odpovědí

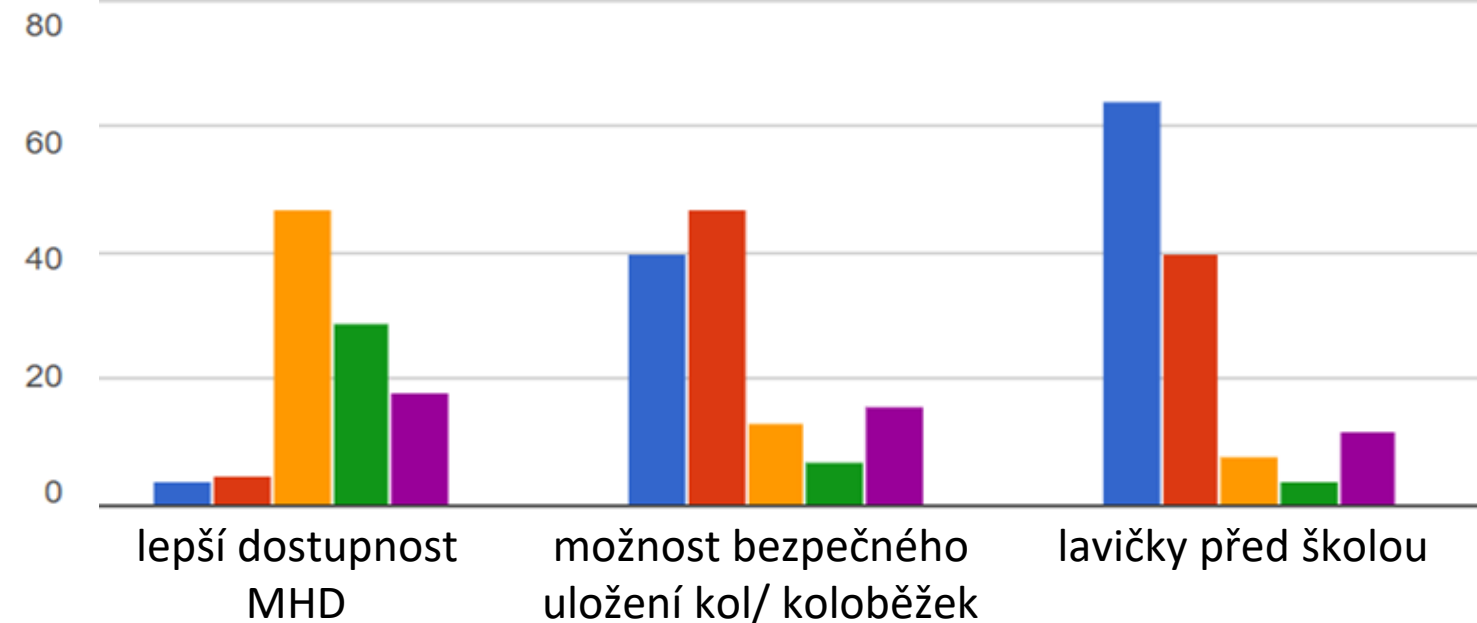
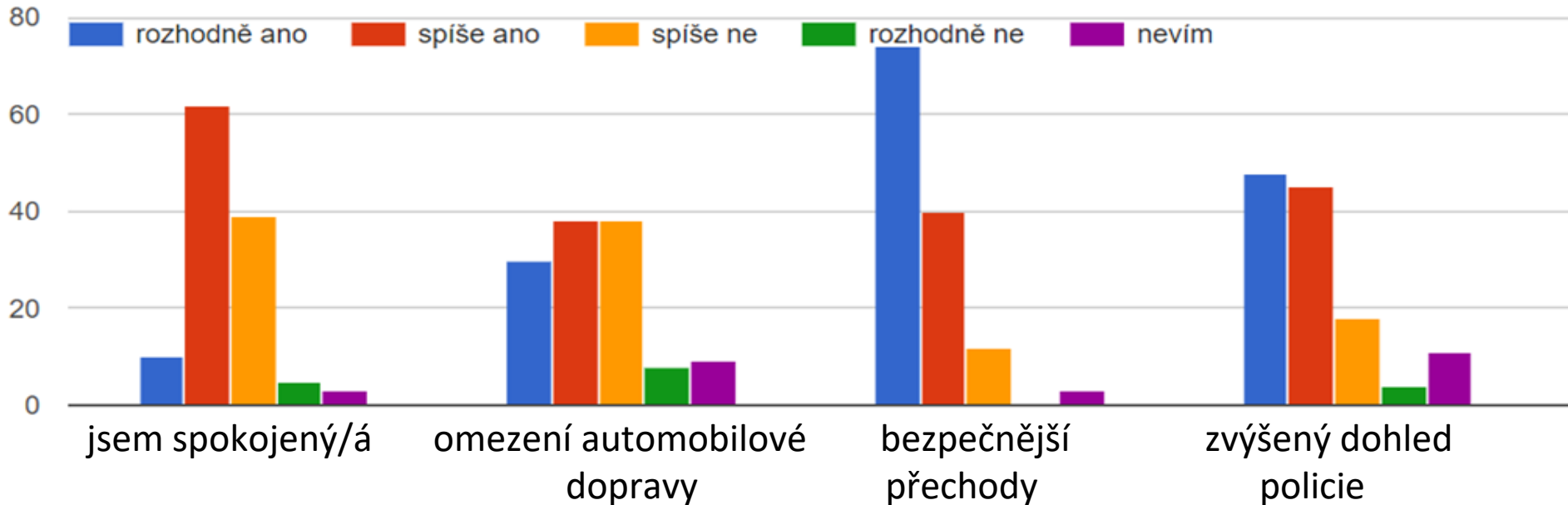


Jak hodnotíte prostranství přímo před školou?

117 odpovědí

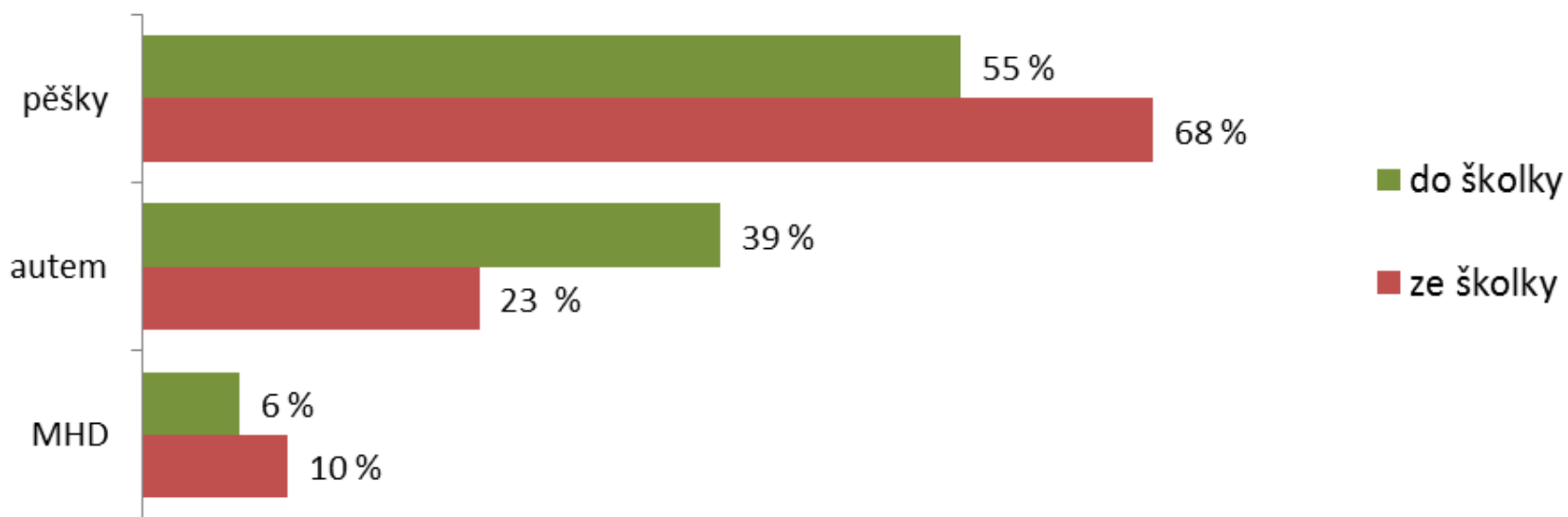


Jaké změny byste v bezprostředním okolí školy přivítali?



Výsledky dotazníku v MŠ Mezivrší

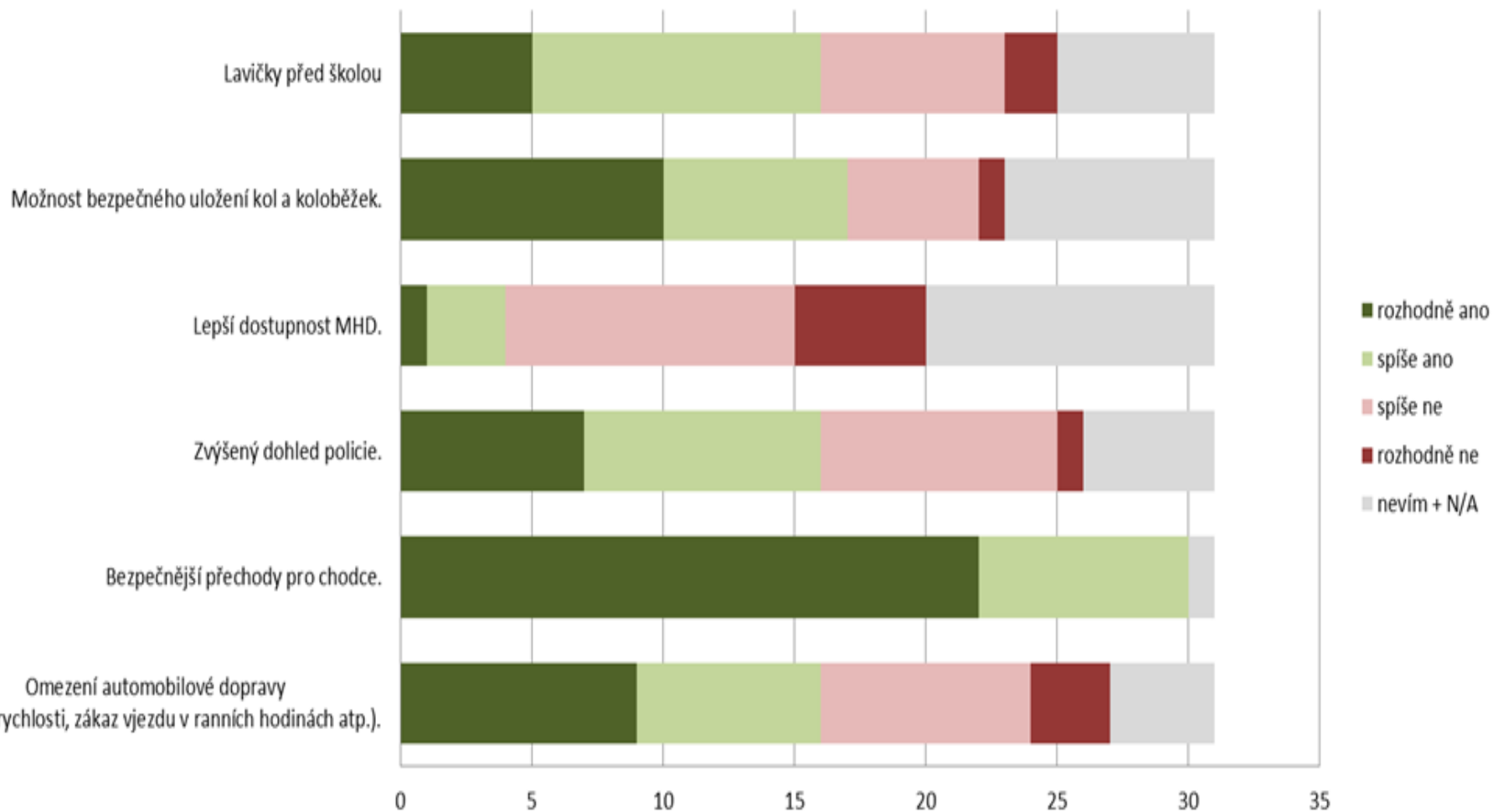
Jak nejčastěji s vaším dítětem cestujete do školky a ze školky?



Proč vozíte dítě autem?



Jaké změny byste v bezprostředním okolí školky přivítali?



Mapování

- 1. - 3. třídy doma, za podpory rodičů
- 4. - 9. třídy v rámci výuky
- Mapy vyplnilo celkem 93 % žáků.



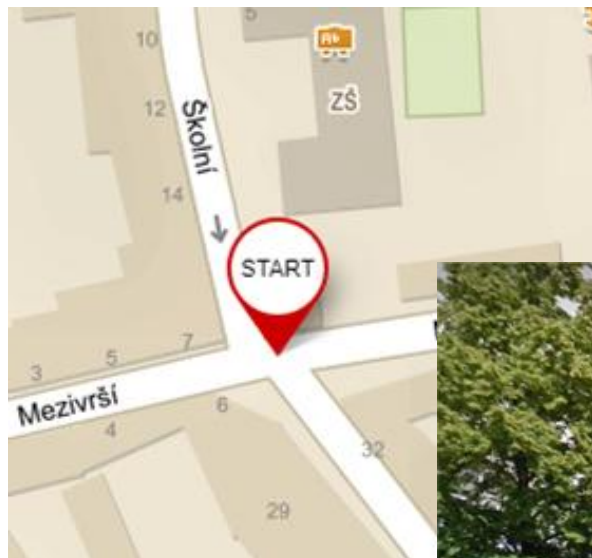
Školní mapa



Bezpečné cesty do školy 2018- ZŠ Školní, Praha 4

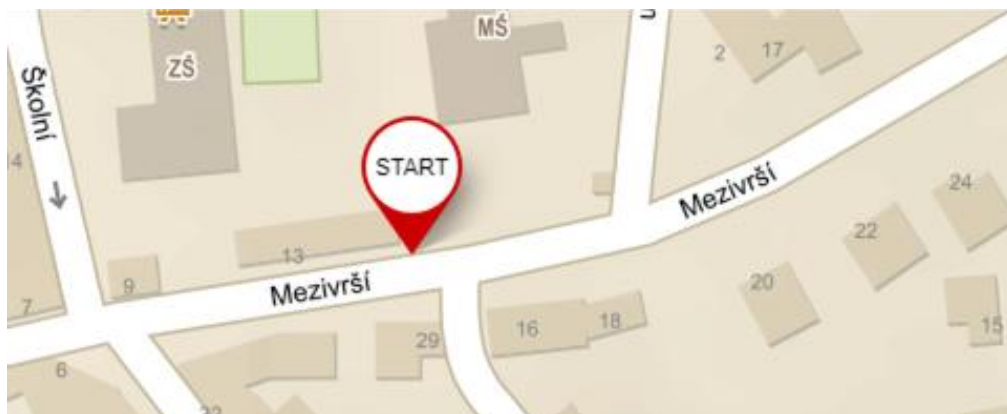
Vybraná riziková místa – nad 20 hlasů

1. Křižovatka ulic Školní – Mezivrší – Pod Vinohradem (1)




Vybraná riziková místa – nad 20 hlasů

2. Ulice Mezivrší (2)




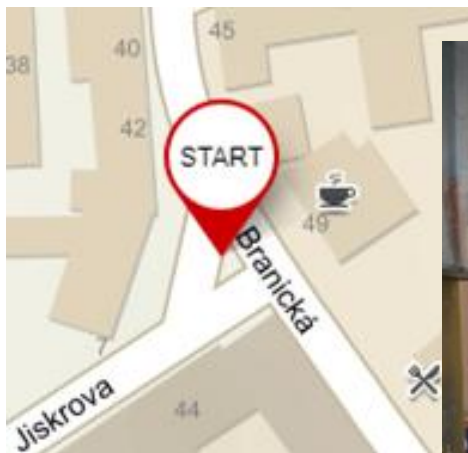
Vybraná riziková místa – nad 20 hlasů

3. Schody u Dominikánského dvora (5)



Vybraná riziková místa – nad 20 hlasů

4. Křižovatka ulic Branická – Jiskrova (28)



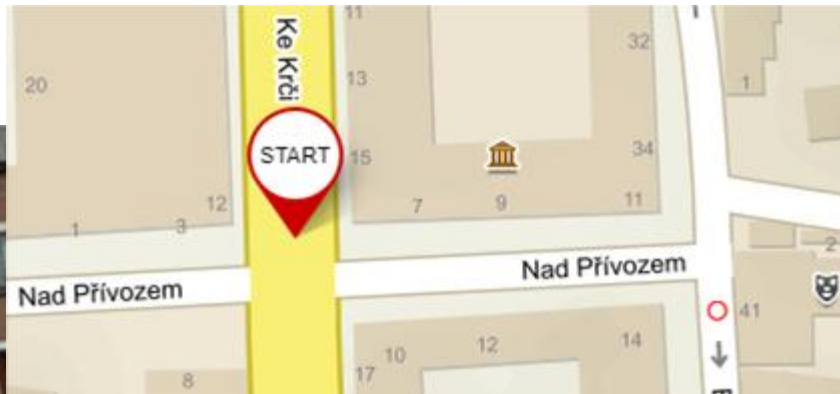
Vybraná riziková místa – 15 - 20 hlasů

5. Křižovatka ulic Branická – Mezivrší (4)



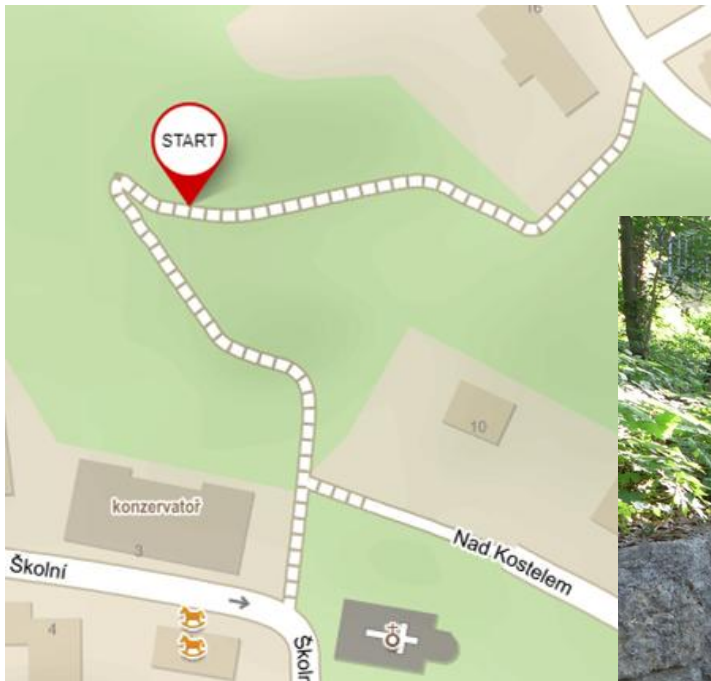
Vybraná riziková místa – 15 - 20 hlasů

6. Přechod na ulici Ke Krči (17)



Vybraná riziková místa – 15 - 20 hlasů

7. Pěší stezka z ulice Jasná I. do ulice Školní (21)



Vybraná riziková místa – 10 – 15 hlasů

8. Parčík u Penny (6)



Vybraná riziková místa – 10 – 15 hlasů

9. Zastávka U Staré pošty (7)



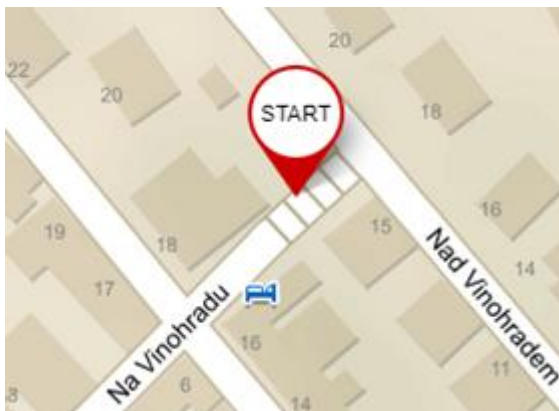
Vybraná riziková místa – 10 – 15 hlasů

10. Dům č.20 v ulici Nad Vinohradem (12)



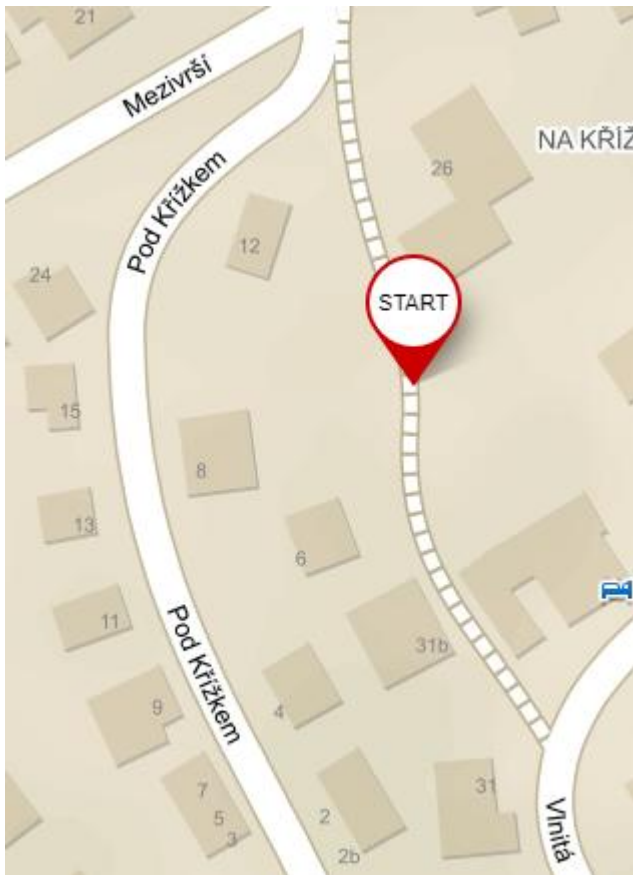
Vybraná riziková místa – 10 – 15 hlasů

11. Schody v ulici Na Vinohradu (13)




Vybraná riziková místa – 10 – 15 hlasů

12. Pěší stezka z ulice Vlnitá do Mezivrší (18)



Vybraná riziková místa – 10 – 15 hlasů

13. Ulice U Šálkovny (19)



Vybraná riziková místa – 10 – 15 hlasů

14. Park a přechod u Branického náměstí (32)

